

La **Cámara de Comercio de Duitama** desde su iniciativa de **Observatorio- Económico** ha venido adelantando estudios de los planes de desarrollo de los municipios de su jurisdicción.

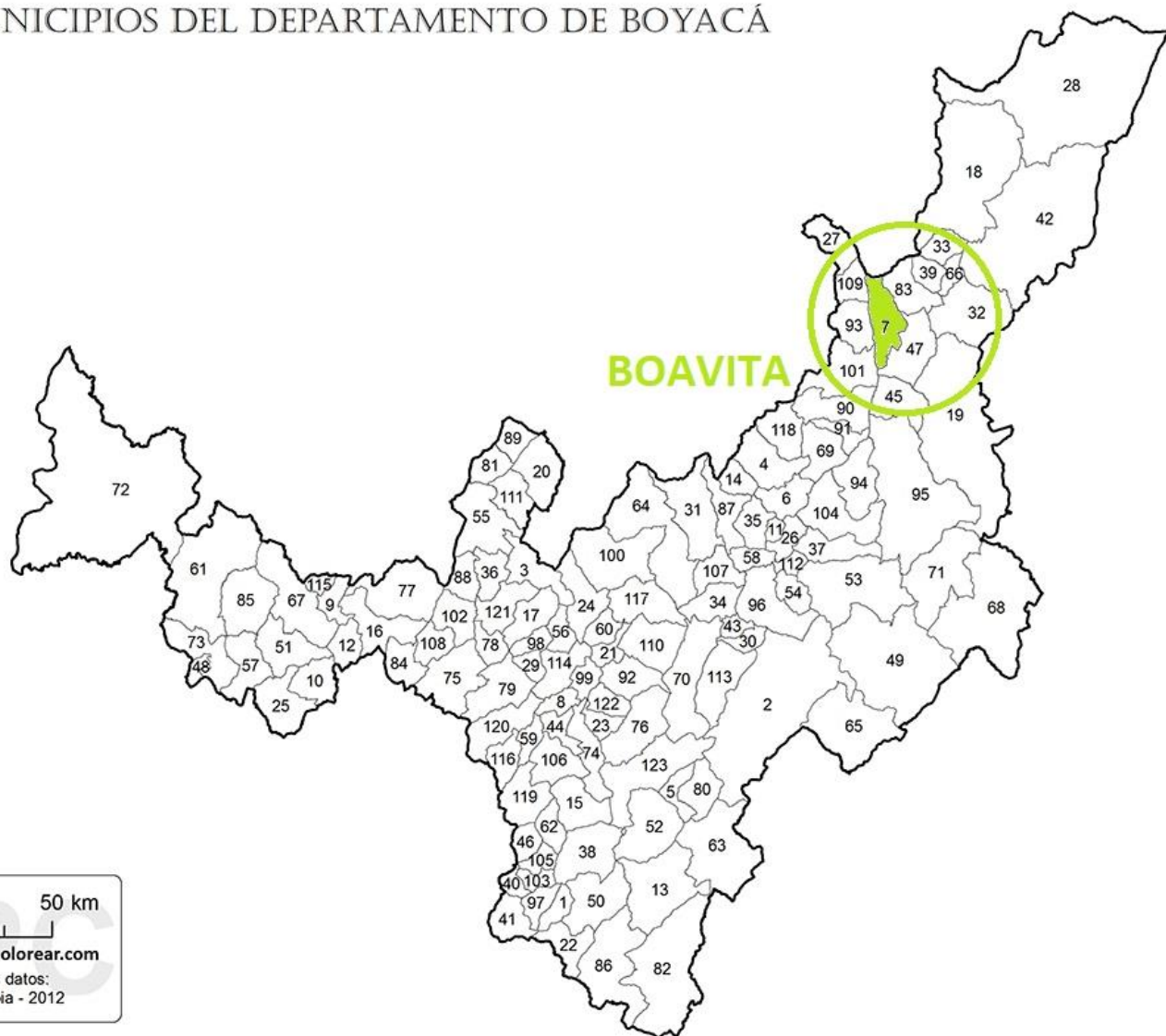
La iniciativa es recordar algunas propuestas planteadas en el plan de desarrollo de la vigencia actual, como un instrumento simple y fresco para recordar esas apuestas de los dirigentes actuales, para desarrollar en el Cuatrienio que termina el 31 de diciembre del presente año.

No se hace referencia al 100% de las propuestas, se hace énfasis en algunas que apuntaban al desarrollo económico y empresarial que apliquen en la búsqueda real de mejorar las condiciones de ingresos de los habitantes, con generación posible de empleo y que pudieran desencadenar en mitigar las condiciones de precariedad económica que afrontan todos los municipios de la región.

No puede haber una sociedad floreciente y feliz cuando la mayor parte de sus miembros son pobres y desdichados.

Adam Smith

MUNICIPIOS DEL DEPARTAMENTO DE BOYACÁ



0 25 50 km

www.mapasparacolorear.com

Fuente de los datos:
DANE / Colombia - 2012

FECHA DE FUNDACIÓN 09 de febrero de 1613

GENTILICIO Boavitano

UBICACIÓN GEOGRÁFICA Norte del departamento

KMS DE DISTANCIA RESPECTO A TUNJA 184

KMS DE DISTANCIA RESPECTO A BOGOTÁ 352



Cámara de Comercio de Duitama
¡Una Alianza para Crecer!

¿Como nos fue? con los Planes de Desarrollo Municipales 2016-2019

MISION:

Geográficamente el municipio de Boavita está ubicado en la parte norte del departamento de Boyacá. Es el municipio más grande de la provincia norte con 159 Km y el segundo más poblado después de soata, cuenta con una altura de 2.114 “m.s.n.m” y una temperatura promedio de 18° C, Esta localidad forma parte de la cuenca media del río Chicamocha y su localización geoespacial es estratégica por sus límites con Santander, Norte de Santander y soata capital de la provincia.

VISION:

Para el 2025 el municipio de BOAVITA se posicionara como eje estructural del progreso de la provincia norte a través del desarrollo del sector agropecuario con base en el aprovechamiento de las potencialidades endógenas, articulado con la explotación de recursos naturales de manera formal, conservando y protegiendo del medio ambiente generando un crecimiento económico y social del territorio y de sus familias.

Eslogan de plan
de desarrollo

“HONESTIDAD Y
TRABAJO,
COMPROMISO DE
TODOS” 2016 –
2019”

CATEGORÍA MUNICIPAL

6

146 KM2 EXTENSIÓN
0,6 % DE BOYACÁ

CÓDIGO MUNICIPAL

15097

Principales Propuestas

Boavita
deportiva y
educada

Producción
agropecuaria
competitiva

Preservación
de la cultura
ancestral

Saneamiento,
ambiente y
salud social

Propuestas que llamaron la atención:

Sector: Educación

Programa: Boavita Prospera Con Educación De Calidad

Objetivo: Garantizar a la población boavitana una educación de calidad que aporte al desarrollo del municipio.

Productos Asociados al Programa	Líneas Base	Meta de P.
Mantenimiento y mejoramiento en la infraestructura educativa	100%	intervenir 70%
Gratuidad en matrículas oficiales	100%	100%
Gestionar convenios con institutos técnicos y universidades para el acceso a la educación técnica y superior	0%	2 convenio
Programa de proyectos productivos para jóvenes de grado 10° y 11°	0%	1 programa
Crear fondo de crédito educativo para aumentar el número de bachilleres que acceden a la educación superior.	20%	aumento de 30%

El plan tiene su diagnostico inmerso en la planeación de programas y subprogramas planteados por la administración 2016-2019

Sector: Recreación y deporte

Programa: Boavita pujante, saludable, deportiva y recreativa

Objetivo: Mejorar la calidad de vida de la comunidad a través del uso saludable del tiempo libre que brinde bienestar a la población en el desarrollo de actividades como la lúdica, la recreación y el deporte.

Productos Asociados Al Programa	Línea Base	Meta p.
Implementación de escuelas deportivas en sus diferentes disciplinas	1	3
Construcción de parque de recreación pasiva	0	Estudios y diseños
Programa de fomento para deportistas de alto rendimiento que compitan a nivel departamental o nacional dejando en alto el nombre del municipio	0	1
Dotación de elementos deportivos y técnicos para la práctica la recreación y el deporte	0%	4

Sector: Cultura

Programa: Boavita cultural con equidad prosperidad y paz

Objetivo: Implementar nuevas áreas de aprendizaje para NNAJ que permita desarrollar sus fortalezas culturales

Productos Asociados al Programa	Línea s Base	Meta de P.
Implementación de escuelas de formación cultural en diferentes disciplinas	0	2
Mantenimiento y dotación de salones culturales	1	1
Programa fomento de la juventud Boavitana, hacia actividades lúdico-deportivas.	100%	100%

Sector: Salud

Programa: Aseguramiento de la población con NIB

OBJETIVO: Mantener el 100% aseguramiento en salud de la población pobre y vulnerable

Productos Asociados al Programa	Líneas Base	Meta de P.
Gestión y utilización eficiente de los cupos del régimen subsidiado	0%	100%
Adecuación de tecnología y recurso humano para la administración de la afiliación en el municipio	0	1 oficina
Rehabilitación y mejoramiento de puestos de salud veredales	0	2

Sector: Agua potable y saneamiento

Programa: Agua limpia y saneamiento básico

Objetivo: Formulación de proyectos orientados a mejorar la cobertura, acceso y prestación de servicio de acueducto y alcantarillado principalmente en zonas rurales

Productos Asociados al Programa	Líneas Base	Meta de P.
Construcción de unidades sanitarias en el área rural durante el periodo de gobierno	0%	No específica
Optimización de redes de acueducto	100%	100%

Sector: Vivienda

Programa: Vivienda digna para todos

Objetivo: Vivienda digna para las personas del municipio

Productos Asociados al Programa	Líneas Base	Meta de P.
Mejoramiento de viviendas. Unidades sanitarias y cocinas rurales	153	50
Legalización de predios del municipio	0	60%
Programas de vivienda nueva de interés social	1	1

Sector: Agropecuario

Programa: Asistencia técnica agropecuaria

Objetivo: Mejorar la productividad y la competitividad del sector agropecuario

Productos Asociados al Programa	Líneas Base	Meta de P.
Servicio de asistencia técnica dirigida	100	100%
Mejoramiento de praderas	0	1
Proyección de proyectos agroindustriales	0	4
Adquisición de banco de maquinaria agrícola	0	2
Fortalecer y promover la Asociatividad territorial	23	100%
Construcción y mantenimiento de reservorios	0	100%

Sector: Empleo y turismo

Programa: Crecimiento económico y trabajo decente

Productos Asociados al Programa	Líneas Base	Meta de P.
Programas de obreros rurales	0	1
Promoción del desarrollo turístico artesanal y agropecuario-programa	0	1
Brindar apoyo y prioridad a los profesionales del municipio- ocupar a los profesionales del municipio	0	30%

Fuente : Plan de desarrollo municipal 2016-2019 BOAVITA

Promovemos el desarrollo de Veedurías Ciudadanas para estar atentos a los programas y proyectos que buscan mejorar la economía del municipio de una manera directa, sin desconocer que todos las propuestas apuestan a mejorar las condiciones de vida de sus habitantes, solo unas específicas pueden ser generadores de indicadores económicos que proyecten empresarialmente al municipio.

La Cámara de comercio de Duitama Promueve la participación ciudadana entorno a la búsqueda de mejores y mas grandes resultados para la región de Boyacá.

Análisis de los Indicadores Generales de Municipio



Cámara de Comercio de Duitama

¡Una Alianza para Crecer!

Análisis de los Indicadores Generales de Municipio Boavita

Los Municipios Tienen un código DANE que los identifica a nivel nacional y en el caso de este municipio es :**15097**

En la Jurisdicción de la Cámara de Comercio de Duitama se tienen 30 municipios , este municipio hace parte de la región Centro Oriente

y su desarrollo esta catalogado por el departamento de planeación nacional DPN año 2000 como **Intermedio**

Su Categoría ley 617 de 2000

6

para contextualizar se tienen 7 categorizaciones, esta se define por la cantidad de habitantes, existe una categoria especial para mas de 500.000 habitantes y de la primera a la sexta categoria para los municipios con menos habitantes e ingresos.

La Extencion del Municipio en kilometros cuadrados es de:

146

Según el INSTITUTO GEOGRÁFICO AGUSTÍN CODAZZI con datos de año 2017

BIODIVERSIDAD Y SERVICIOS ECOSISTÉMICOS: ÁREA EN EL SINAP

0,00 Hectáreas	Área de la entidad territorial que hace parte del SINAP	Fuente: 2017-Sistema Nacional de Áreas Protegidas – SINAP
0,00 %	Porcentaje del área de la entidad territorial que hace parte del SINAP	
100,64 Hectáreas	Área de humedales	Fuente: 2016- Instituto de Investigación de Recursos Biológicos Alexander von Humboldt
0,00 Hectáreas	Área de páramos	
0,00 Hectáreas	Área de bosque seco tropical	
100,64 Hectáreas	Área total de ecosistemas estratégicos	Dato IDEAM 2016
580,81 Hectáreas	Área de bosque estable de la entidad territorial	
1,09 Hectáreas	Área deforestada en la entidad territorial	Dato IDEAM 2017
13.144,81 Hectáreas	Área amenazada por fenómenos hidrometeorológicos	
1.154,11 Hectáreas	Área no amenazada por fenómenos hidrometeorológicos	
91,93 %	Porcentaje amenazada por fenómenos hidrometeorológicos	
8,07 %	Porcentaje no amenazada por fenómenos hidrometeorológicos	

ANÁLISIS POBLACIONAL

Según las proyecciones del DANE según el Censo 2005 la población total para el 2019 de este municipio es de:

6.442

Teniendo así una **densidad Poblacional 44.12** habitantes por kilómetros cuadrados

La distribución de su población por genero es la siguiente:

Habitantes Distribución porcentual de Genero

Población total de hombres	3.090	47,97% Hombres
Población total de mujeres	3.352	52,03% Mujeres

En la definición de la vocación poblacional se analiza la distribución de la población en la parte urbana y rural.

Fuente: DANE Censo 2005- Proyecciones 2019

Población urbana 2.930

932 Predios Urbanos Fuente: IGAC 2017

Población rural 3.352

4.515 Predios Rurales Fuente: IGAC 2017

Comparativo de numero de habitantes registros DANE con registros de SISBEN

Total registros válidos - Hogares

1.893

Fuente: Datos 2017 DNP Departamento Nacional de Planeación

Registro SISBEN personales

5.394

Diferencia entre Dos Datos

1048

Significa que las proyecciones poblacionales excedan o disminuyen al registro de SISBEN

VIVIENDA Y ACCESO A SERVICIOS PÚBLICOS

Para lograr una Vista de las posibilidades de los municipios se traen a análisis los indicadores básicos de vivienda y servicios.

Cobertura de energía eléctrica rural **99,15 %** Según La Unidad de Planeación Minero Energética - UPME-2016

Cobertura de acueducto (REC) **62,05 %**
DNP a partir de información de la Superintendencia de Servicios Públicos Domiciliarios-2016-

Cobertura de alcantarillado (REC) **62,05 %**

Déficit cualitativo de vivienda (Censo) **61,68 %** Fuente: DANE Censo 2005

hogares que habitan en viviendas inadecuadas o construidas con material precario o inestable, hogares que comparten con otros la vivienda y hogares que residen en viviendas con hacinamiento no mitigable (déficit cuantitativo)

Déficit cuantitativo de vivienda (Censo) **7,90 %** Fuente: DANE Censo 2005

hogares que habitan en viviendas construidas con materiales estables, pero con pisos inadecuados; hogares con hacinamiento mitigable; hogares que habitan en viviendas con servicios inadecuados y hogares en viviendas que no cuentan con un lugar adecuado para preparar los alimentos (déficit cualitativo).

Penetración de banda ancha 2,60 % Fuente: Ministerio de Tecnologías de la Información y las Comunicaciones-2018

Se refiere a el acceso que tienen efectivamente a Internet en el municipio. infiere en la capacidad de comunicación y acceso a nuevos sistemas tecnológicos.

ASEGURAMIENTO SALUD

Afiliados al régimen contributivo 1.068

Afiliados al régimen subsidiado 3.986

Afiliados a regímenes especiales 155

Población pobre no atendida -
PPNA 53

Fuente: Ministerio de Salud y
Protección Social -2017-

Total Afiliados al
SGSSS

5.054 Vs 5.394

habitantes validos
SISBEN-2017

la Población sin cobertura aparente del
sistema SGSSS Es de : **340**

Habitantes
Contrarrestado con
cifra de habitantes
SISBEN-2017

Tasa de mortalidad (x cada
1.000 habitantes) **6,51** Casos por cada 1.000
habitantes

2016-Ministerio
de Salud y
Protección Social

Tasa de fecundidad (x cada 1.000
mujeres en edad fértil) **29,99** Casos por cada 1.000
mujeres en edad fértil

SEGURIDAD EN EL MUNICIPIO

Número acumulado de personas desplazadas expulsadas **109**

Fuente: Unidad para la Atención y Reparación Integral a las Víctimas- 1984 - 2017

Número acumulado de personas desplazadas recibidas **20**

Tasa de hurtos (x cada 100.000 habitantes) **29,59**

Casos por cada 100.000 habitantes

2017- DNP a partir de información del Ministerio de Defensa Nacional y DANE

Tasa de violencia intrafamiliar (x cada 100.000 habitantes) **73,96**

Casos por cada 100.000 habitantes

Instituto Nacional de Medicina Legal y Ciencias Forenses - INMLCF -2014-

Tasa de violencia de pareja (x cada 100.000 habitantes) **48,97**

Tasa de violencia de pareja hacia mujeres (x cada 100.000 mujeres) **93,40**

Los indicadores anteriormente descritos muestran no solo impacto de conflicto armado en el municipio, también el de seguridad ciudadana.

FINANZAS PÚBLICAS- PRESUPUESTO Y SUS EJECUCIONES

Gastos totales \$ **9.714,67** Millones de pesos corrientes

**Gastos de capital
(Inversión)** **8.466,64** Millones de pesos corrientes

Funcionamiento 1.236,22 Millones de pesos corrientes

**Gastos totales per
cápita** \$ **1.437.081,96** pesos corrientes **2017**

**Gastos de
funcionamiento per
cápita** **182.873,23** pesos corrientes

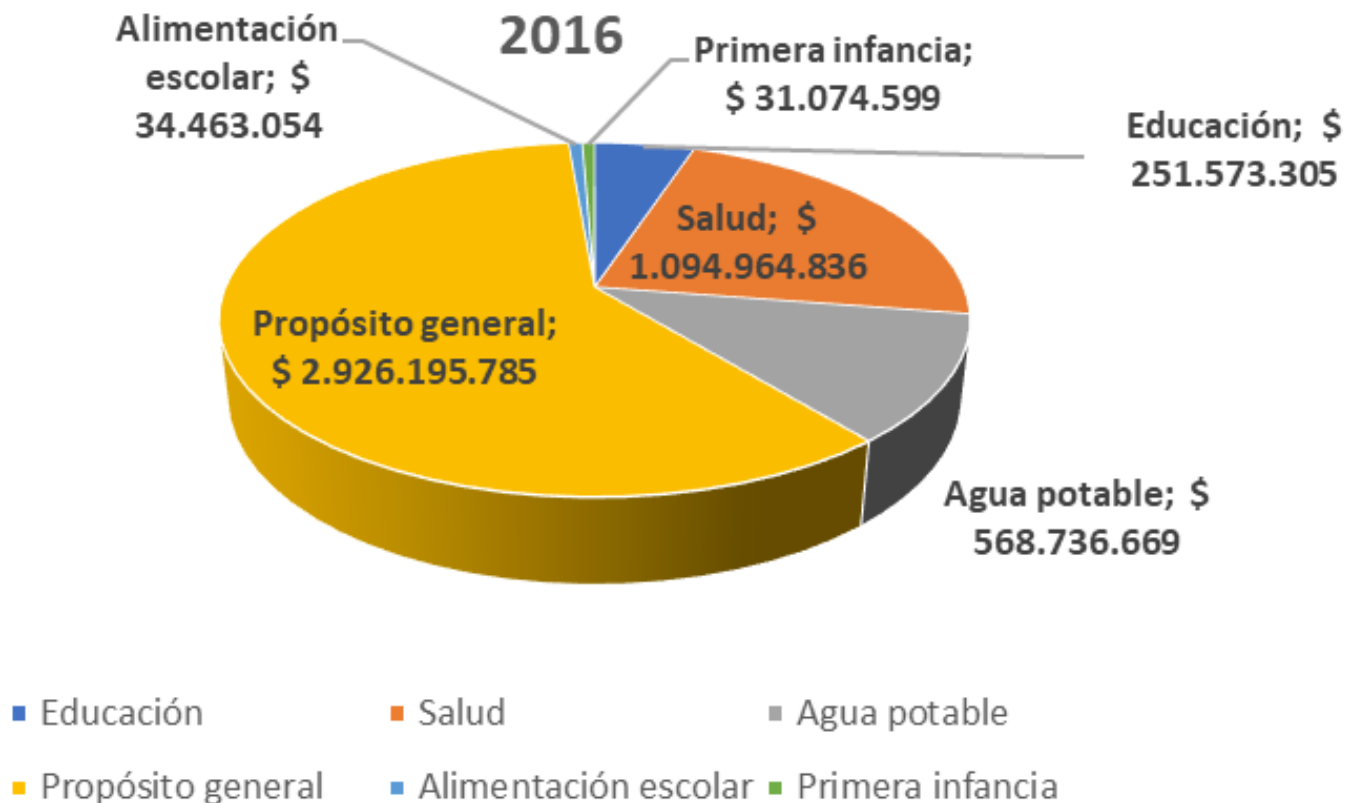
DNP a partir de
información del FUT-
Formulario unico
Territorial- y DANE

Déficit o superávit total \$ **-2.684,71** Millones de pesos corrientes

**Déficit o superávit per
capital** \$ **397.145,79** pesos corrientes

los municipios que presentan déficit, es sus ajustes presupuestales se endeudan para cumplir con las obligaciones establecidas desde el cumplimiento de las metas municipales en todos los ámbitos de desarrollo social-cultural-economico

EJECUCION PRESUPUESTALES



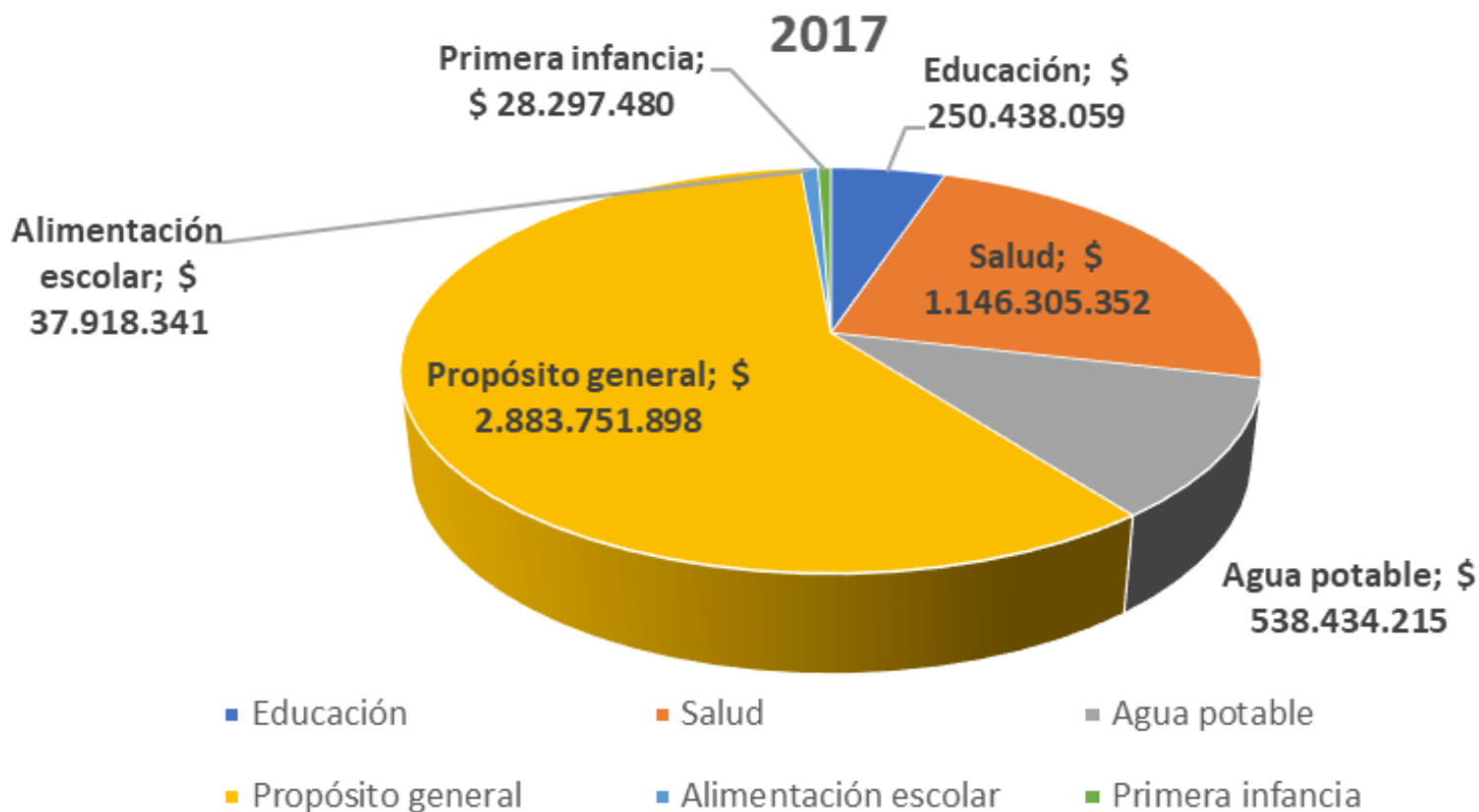
2016			
Educación	251.573.305,00	Pesos corrientes	
Salud	1.094.964.836,00	Pesos corrientes	
Agua potable	568.736.669,00	Pesos corrientes	
Propósito general	2.926.195.785,00	Pesos corrientes	
Alimentación escolar	34.463.054,00	Pesos corrientes	
Primera infancia	31.074.599,00	Pesos corrientes	
	\$ 4.907.008.248		

Ficha de resumen de información del Sistema General de Participaciones

FUENTE : DNP - SICODIS SGP



EJECUCION PRESUPUESTALES

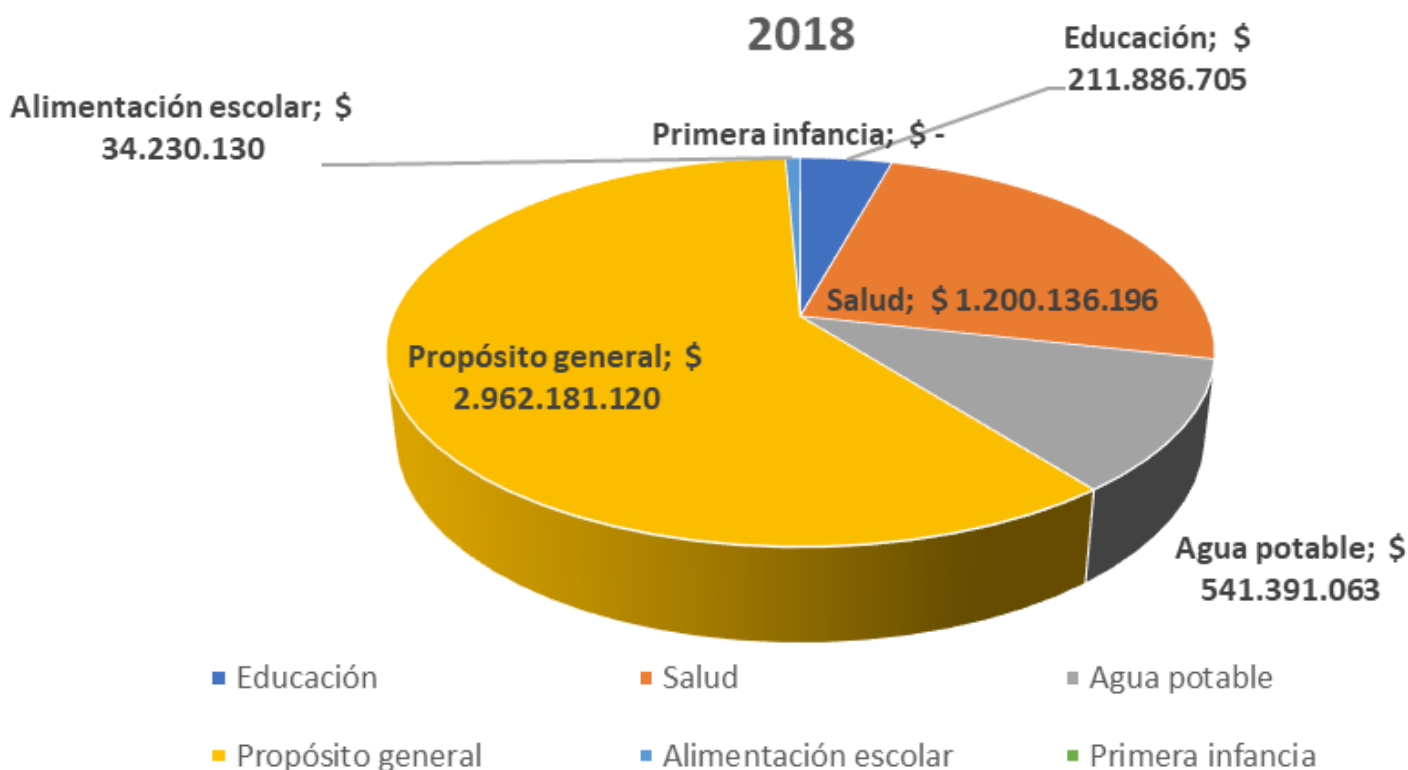


2017			
	Educación	250.438.059,00	Pesos corrientes
	Salud	1.146.305.352,00	Pesos corrientes
	Agua potable	538.434.215,00	Pesos corrientes
	Propósito general	2.883.751.898,00	Pesos corrientes
	Alimentación escolar	37.918.341,00	Pesos corrientes
	Primera infancia	28.297.480,00	Pesos corrientes
		\$ 4.885.145.345	

Ficha de resumen de información del Sistema General de Participaciones

FUENTE : DNP - SICODIS SGP

EJECUCION PRESUPUESTALES



2018			
Educación	211.886.705,00		Pesos corrientes
Salud	1.200.136.196,00		Pesos corrientes
Agua potable	541.391.063,00		Pesos corrientes
Propósito general	2.962.181.120,00		Pesos corrientes
Alimentación escolar	34.230.130,00		Pesos corrientes
Primera infancia	0,00		Pesos corrientes
	\$ 4.949.825.214		

Ficha de resumen de información del Sistema General de Participaciones

FUENTE : DNP - SICODIS SGP

ECONOMIA

Valor agregado municipal (miles de millones de pesos corrientes)

Fuente: 2015 DNP a partir de información del DANE

Agricultura, ganadería, caza, silvicultura y pesca	15,85
Explotación de minas y canteras	3,71
Industria manufacturera	3,80
Suministro de electricidad, gas y agua	0,97
Construcción	9,51
Comercio, reparación, restaurantes y hoteles	8,04
Transporte, almacenamiento y comunicaciones	22,25
Establecimientos financieros, seguros y otros servicios	12,50
Actividades de servicios sociales y personales	23,36

Valor agregado per cápita 7.168.997,58

Pesos corrientes

Fuente: 2015 DNP a partir de información propia y del DANE

Valor agregado municipal 50,75 (miles de millones de pesos corrientes)

Fuente: 2015 DNP a partir de información propia y del DANE

Porcentaje del valor agregado en el departamento 0,23 %

Porcentaje de personas ocupadas formalmente con respecto a la población total

2010	4,45	%
2011	4,43	%
2012	3,90	%
2013	4,77	%
2014	5,28	%
2015	5,90	%
2016	4,67	%

DNP a partir de FILCO - Ministerio del Trabajo

Fuente de Información Laboral de Colombia – FILCO, una herramienta que reúne en un espacio web estadísticas e información del mercado laboral



Cámara de Comercio de Duitama
¡Una Alianza para Crear!

Indicadores Empresariales

161 Registros Empresariales

De los cuales tenemos las siguientes distribuciones:


Tamaño Empresarial



Edad Empresarial



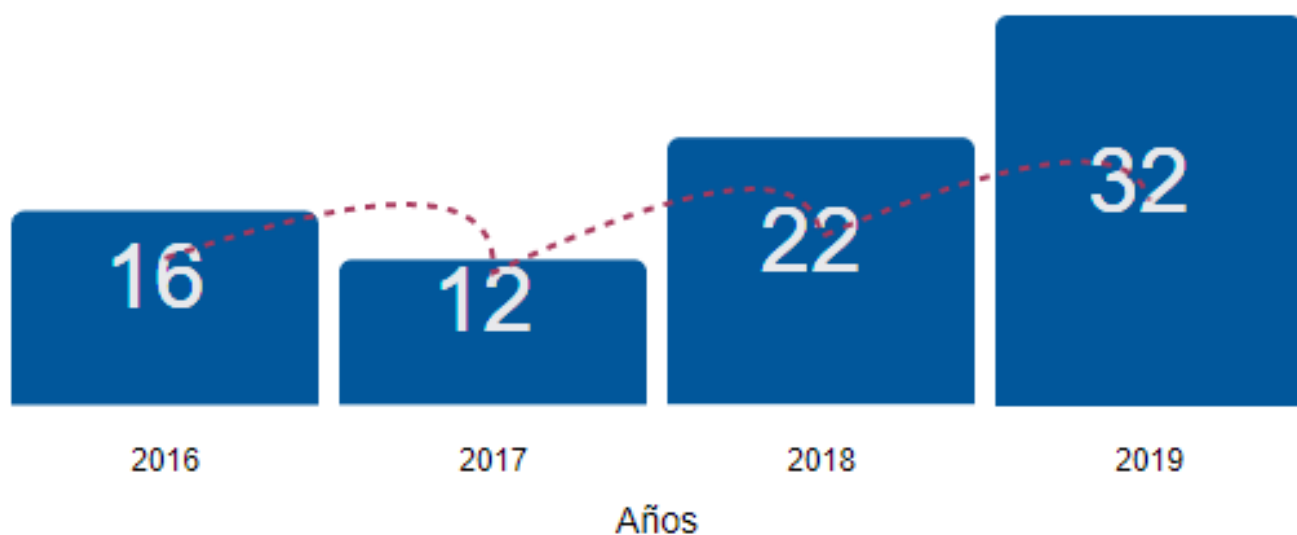
Tipos Jurídicos



Emprendimiento

Nuevas empresas
constituidas los últimos
años de todas las
actividades económicas

Número de Empresas



Tipos Jurídicos



Cancelaciones

Empresas canceladas los últimos años de todas las actividades económicas



Edad de las Empresas Canceladas



**Descripción
Empresarial
2019
De los
161 registros**

SECTOR ECONOMICO	#
Actividad Primaria	
Mineras	18
Agropecuarias	3
Actividades Manufactura	
Metal-mecanicos	5
Comidas	1
OTROS	5
Comercio al por Menor y por mayor	65
Servicios	
Servicios Turísticos-Hoteles	2
Servicios Turísticos-Restaurantes	17
Servicios Turísticos- Transporte	5
OTROS	20
Asociaciones	
Acueductos	8
Agropecuarias	4
OTROS	5

17 Registros ESAL-

**Entidades Sin Animo de Lucro: Asociaciones
y cooperativas**

Equipo de Trabajo:

CARLOS JAVIER MOLANO CORREDOR
Presidente Ejecutivo

SANDRA LILIANA CELY ANDRADE
Directora Área de Proyectos y Mercadeo

EDNA ROCIO RAMÍREZ BECERRA
Profesional de Estudios Económicos

Observatorio Socio-Económico
Junio de 2019