

La **Cámara de Comercio de Duitama** desde su iniciativa de **Observatorio- Económico** ha venido adelantando estudios de los planes de desarrollo de los municipios de su jurisdicción.

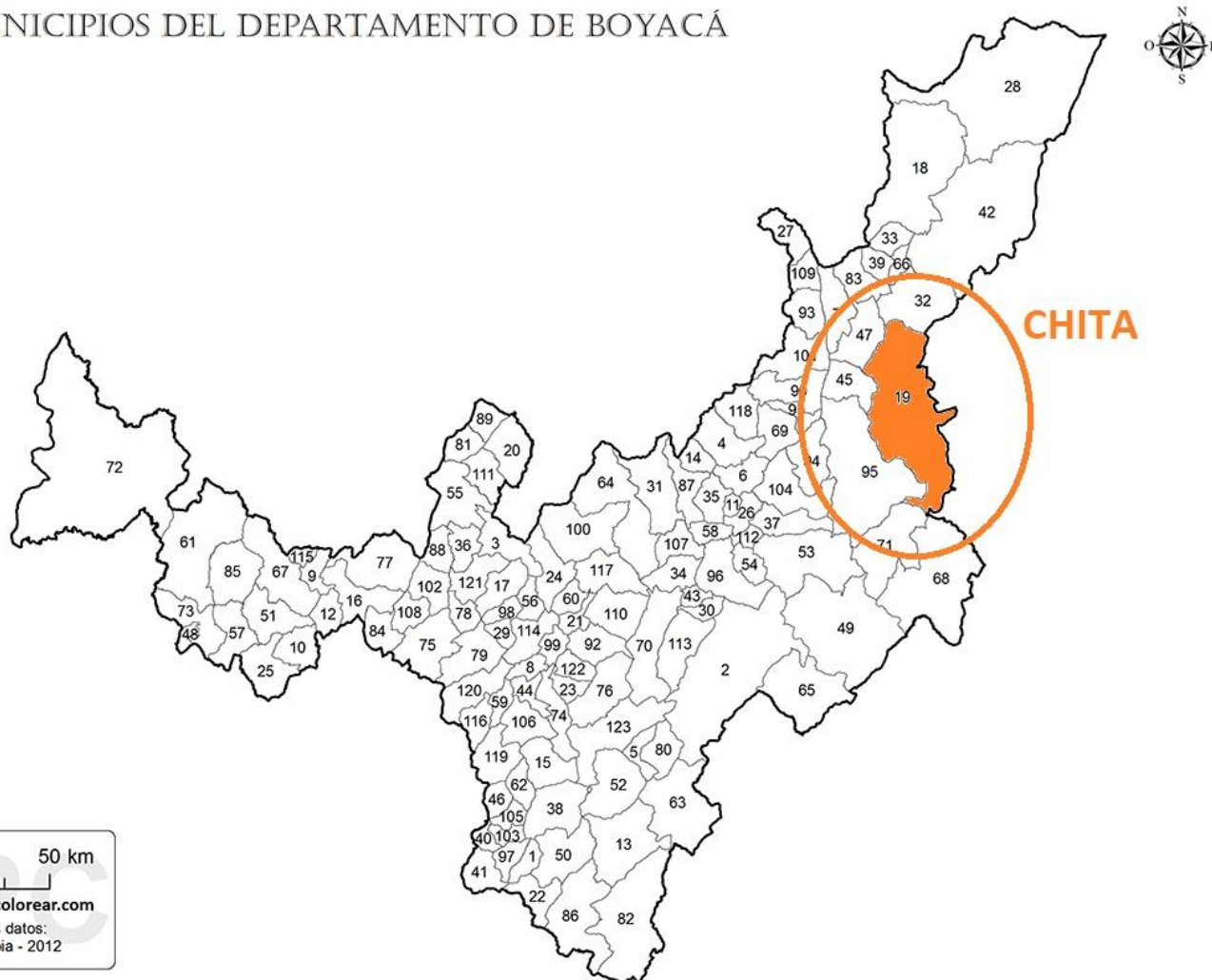
La iniciativa es recordar algunas propuestas planteadas en el plan de desarrollo de la vigencia actual, como un instrumento simple y fresco para recordar esas apuestas de los dirigentes actuales, para desarrollar en el Cuatrienio que termina el 31 de diciembre del presente año.

No se hace referencia al 100% de las propuestas, se hace énfasis en algunas que apuntaban al desarrollo económico y empresarial que apliquen en la búsqueda real de mejorar las condiciones de ingresos de los habitantes, con generación posible de empleo y que pudieran desencadenar en mitigar las condiciones de precariedad económica que afrontan todos los municipios de la región.

**No puede haber una sociedad floreciente y feliz cuando la mayor parte de sus miembros son pobres y desdichados.**

**Adam Smith**

MUNICIPIOS DEL DEPARTAMENTO DE BOYACÁ



FECHA DE FUNDACIÓN 28 de marzo de 1727

GENTILICIO Chitano

UBICACIÓN GEOGRÁFICA Sector nororiental

KMS DE DISTANCIA RESPECTO A TUNJA 189

KMS DE DISTANCIA RESPECTO A BOGOTÁ 320



Cámara de Comercio de Duitama  
*¡Una Alianza para Crecer!*

# *¿Como nos fue? con los Planes de Desarrollo Municipales 2016-2019*

## **MISION:**

Nuestro Compromiso es brindar un servicio público de calidad, con la implementación de sólidas bases de desarrollo sostenible, mediante procesos de planeación participativa y gestión estratégica, apropiación de valores, articulación de políticas y liderazgo, tendientes a garantizar una vida más digna a la población Chitana.

## **VISION:**

Proyectar a Chita para el 2025 como un municipio modelo en la construcción de desarrollo social, económico y humano sostenible, amigable con el medio ambiente, competitivo a nivel regional y nacional, fundamentado en la gestión del conocimiento y recuperación de la confianza en lo público, haciendo de Chita un territorio de Paz.

Eslogan de plan  
de desarrollo

“La Voluntad de un  
Pueblo 2016-2019”

CATEGORÍA MUNICIPAL

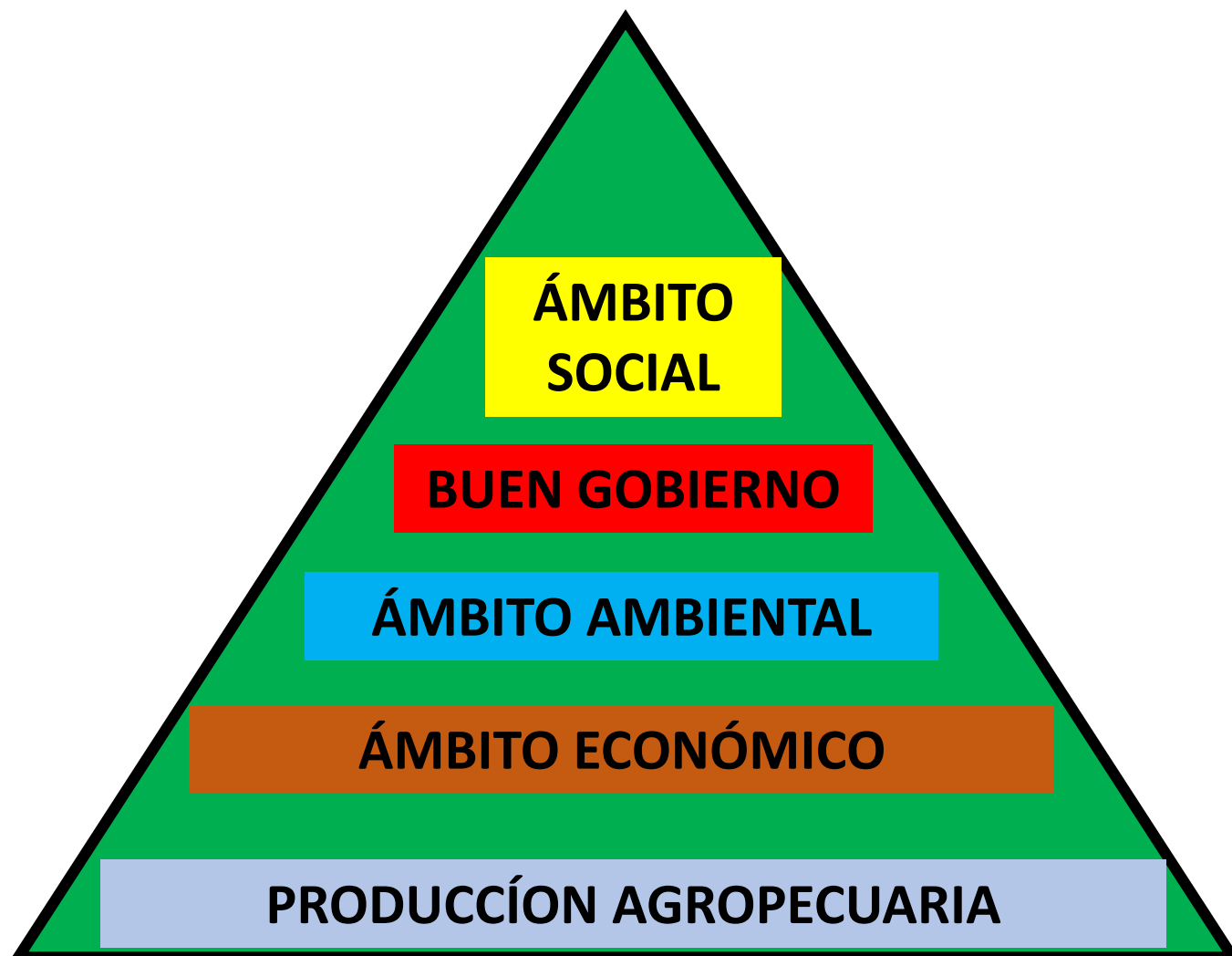
**6**

**748 KM2 EXTENSIÓN  
2,6 % DE BOYACÁ**

CÓDIGO MUNICIPAL

**15183**

## Principales Propuestas



## COMPONENTE ESTRATÉGICO

# Propuestas que llamaron la atención:

**Sector:** Educación

**Programa:** Chita, ciudad estudiantil por excelencia

Productos Asociados al Programa	Líneas Base	Meta de P.
Programas técnicos y universitarios del SENA y la UPTC prestados en el municipio.	0	2000
Nuevos cupos en la Normal Superior asignados a estudiantes del municipio	0	500

El plan tiene su diagnóstico inmerso en la planeación de programas y subprogramas planteados por la administración 2016-2019

**Sector:** Cultura**Programa:** Cultura y deporte

<b>Productos Asociados al Programa</b>	<b>Líneas Base</b>	<b>Meta de P.</b>
Nuevos capos deportivos	6	20
Mayor cantidad de material y elementos deportivos en el municipio	50	100
Bandas musicales consolidadas	1	2

**Sector:** Vivienda**Programa:** Las familias vulnerables pueden acceder a vivienda de calidad

<b>Productos Asociados al Programa</b>	<b>Líneas Base</b>	<b>Meta de P.</b>
Número de familias beneficiadas con subsidios para reubicación de viviendas asentadas en zonas de alto riesgo	150	200
Número de familias beneficiadas con proyectos o planes de mejoramiento de vivienda y saneamiento básico	120	250

**Fuente : Plan de desarrollo municipal 2016-2019 CHITA**



<b>Productos Asociados al Programa</b>	<b>Línea s Base</b>	<b>Meta de P.</b>
Número de asociaciones de productores promovidas	4	6
Número de personas vinculadas a programas de asociatividad y desarrollo empresarial rural	50	80
Número de distritos de riego/ drenaje construidos en el sector El Borracheral	2	3
Número de proyectos productivos del Plan Agropecuario implementados tale como uchuva, breva, alfalfa, mejoramiento genético en Bovinos, ovinos, porcinos y mejoramiento de praderas con los productores del área rural	0	5

**Sector:** vías

<b>Productos Asociados al Programa</b>	<b>Línea s Base</b>	<b>Meta de P.</b>
Número de carros compactadores / buldócer / retroexcavadoras / volquetas / otros / adquiridos y en operación	0	1

**Fuente : Plan de desarrollo municipal 2016-2019 CHITA**



Promovemos el desarrollo de Veedurías Ciudadanas para estar atentos a los programas y proyectos que buscan mejorar la economía del municipio de una manera directa, sin desconocer que todos las propuestas apuestan a mejorar las condiciones de vida de sus habitantes, solo unas específicas pueden ser generadores de indicadores económicos que proyecten empresarialmente al municipio.

La Cámara de comercio de Duitama Promueve la participación ciudadana entorno a la búsqueda de mejores y mas grandes resultados para la región de Boyacá.

# *Análisis de los Indicadores Generales de Municipio*



Cámara de Comercio de Duitama

*¡Una Alianza para Crecer!*

# Análisis de los Indicadores Generales de Municipio Chita

Los Municipios Tienen un código DANE que los identifica a nivel nacional y en el caso de este municipio es :**15183**

En la Jurisdicción de la Cámara de Comercio de Duitama se tienen 30 municipios , este municipio hace parte de la región Centro Oriente

y su desarrollo esta catalogado por el departamento de planeación nacional DPN año 2000 como **Intermedio**

Su Categoría ley 617 de 2000

**6**

para contextualizar se tienen 7 categorizaciones, esta se define por la cantidad de habitantes, existe una categoria especial para mas de 500.000 habitantes y de la primera a la sexta categoria para los municipios con menos habitantes e ingresos.

La Extencion del Municipio en kilometros cuadrados es de:

**614**

Según el INSTITUTO GEOGRÁFICO AGUSTÍN CODAZZI con datos de año 2017



# BIODIVERSIDAD Y SERVICIOS ECOSISTÉMICOS: ÁREA EN EL SINAP

<b>87,34</b> Hectáreas	Área de la entidad territorial que hace parte del SINAP	Fuente: 2017-Sistema Nacional de Áreas Protegidas – SINAP
<b>0,13</b> %	Porcentaje del área de la entidad territorial que hace parte del SINAP	
<b>742,54</b> Hectáreas	Área de humedales	Fuente: 2016- Instituto de Investigación de Recursos Biológicos Alexander von Humboldt
<b>46.004,17</b> Hectáreas	Área de páramos	
<b>0,00</b> Hectáreas	Área de bosque seco tropical	
<b>46.746,72</b> Hectáreas	Área total de ecosistemas estratégicos	
<b>16.068,37</b> Hectáreas	Área de bosque estable de la entidad territorial	Dato IDEAM 2016
<b>5,87</b> Hectáreas	Área deforestada en la entidad territorial	Dato IDEAM 2017
<b>40.549,64</b> Hectáreas	Área amenazada por fenómenos hidrometeorológicos	
<b>28.115,64</b> Hectáreas	Área no amenazada por fenómenos hidrometeorológicos	
<b>59,05</b> %	Porcentaje amenazada por fenómenos hidrometeorológicos	
<b>40,95</b> %	Porcentaje no amenazada por fenómenos hidrometeorológicos	

## ANÁLISIS POBLACIONAL

Según las proyecciones del DANE según el Censo 2005 la población total para el 2019 de este municipio es de:

**9.053**

Teniendo así una **densidad Poblacional** **14,74** habitantes por kilómetros cuadrados

La distribución de su población por genero es la siguiente:

Habitantes      Distribución porcentual de Genero

<b>Población total de hombres</b>	<b>4.675</b>	<b>51.64% Hombres</b>
<b>Población total de mujeres</b>	<b>4.378</b>	<b>48.36% Mujeres</b>

En la definición de la vocación poblacional se analiza la distribución de la población en la parte urbana y rural.

Fuente: DANE Censo 2005- Proyecciones 2019

<b>Población urbana</b>	<b>2.052</b>	<b>1.197</b>	<b>Pedios Urbanos</b>	Fuente: IGAC 2017
<b>Población rural</b>	<b>7.001</b>	<b>9.332</b>	<b>Pedios Rurales</b>	Fuente: IGAC 2017

Comparativo de numero de habitantes registros DANE con registros de SISBEN

<b>Total registros válidos - Hogares</b>	<b>2.683</b>
<b>Registro SISBEN personales</b>	<b>8.529</b>

Fuente: Datos 2017 DNP Departamento Nacional de Planeación

Diferencia entre Dos Datos

**524**

Significa que las proyecciones poblacionales excedan o disminuyen al registro de SISBEN



# VIVIENDA Y ACCESO A SERVICIOS PÚBLICOS

Para lograr una Vista de las posibilidades de los municipios se traen a análisis los indicadores básicos de vivienda y servicios.

Cobertura de energía eléctrica rural

**87,15 %**

Según La Unidad de Planeación Minero Energética - UPME-2016

Cobertura de acueducto (REC)

**54,34 %**

DNP a partir de información de la Superintendencia de Servicios Públicos Domiciliarios-2016-

Cobertura de alcantarillado (REC)

**26,28 %**

Déficit cualitativo de vivienda (Censo)

**79,76 %**

Fuente: DANE Censo 2005

hogares que habitan en viviendas inadecuadas o construidas con material precario o inestable, hogares que comparten con otros la vivienda y hogares que residen en viviendas con hacinamiento no mitigable (déficit cuantitativo)

Déficit cuantitativo de vivienda (Censo)

**4,02 %**

Fuente: DANE Censo 2005

hogares que habitan en viviendas construidas con materiales estables, pero con pisos inadecuados; hogares con hacinamiento mitigable; hogares que habitan en viviendas con servicios inadecuados y hogares en viviendas que no cuentan con un lugar adecuado para preparar los alimentos (déficit cualitativo).

**Penetración de banda ancha 1,55 %**

Fuente: Ministerio de Tecnologías de la Información y las Comunicaciones-2018

Se refiere a el acceso que tienen efectivamente a Internet en el municipio. infiere en la capacidad de comunicación y acceso a nuevos sistemas tecnológicos.

## ASEGURAMIENTO SALUD

Afiliados al régimen contributivo **332**

Afiliados al régimen subsidiado **7.082**

Afiliados a regímenes especiales **136**

Población pobre no atendida -  
PPNA **70**

Fuente: Ministerio de Salud y  
Protección Social -2017-

Total Afiliados al SGSSS **7.414** **V** **8.529** habitantes validos  
**S** SISBEN-2017

la Población sin cobertura aparente del sistema SGSSS Es de : **1115** Habitantes  
Contrarrestado con  
cifra de habitantes  
SISBEN-2017

Tasa de mortalidad (x cada 1.000 habitantes) **7,1** Casos por cada 1.000  
habitantes

2016-Ministerio  
de Salud y  
Protección Social

Tasa de fecundidad (x cada 1.000 mujeres en edad fértil) **54,59** Casos por cada 1.000  
mujeres en edad fértil



## SEGURIDAD EN EL MUNICIPIO

Número acumulado de personas desplazadas expulsadas **1.245,00**

Fuente: Unidad para la Atención y Reparación Integral a las Víctimas- 1984 - 2017

Número acumulado de personas desplazadas recibidas **259,00**

Tasa de hurtos (x cada 100.000 habitantes) **10,76**

Casos por cada 100.000 habitantes

2017- DNP a partir de información del Ministerio de Defensa Nacional y DANE

Tasa de violencia intrafamiliar (x cada 100.000 habitantes) **0**

Casos por cada 100.000 habitantes

Instituto Nacional de Medicina Legal y Ciencias Forenses - INMLCF -2014-

Tasa de violencia de pareja (x cada 100.000 habitantes) **13,57**

Tasa de violencia de pareja hacia mujeres (x cada 100.000 mujeres) **0**

Los indicadores anteriormente descritos muestran no solo impacto de conflicto armado en el municipio, también el de seguridad ciudadana.

# FINANZAS PÚBLICAS- PRESUPUESTO Y SUS EJECUCIONES

**Ingresos  
totales**      \$    **15.552,35**

**Millones de  
pesos  
corrientes**

DNP a partir de información del FUT-  
Formulario unico Territorial-Esta  
información presupuestal y oficial  
básica podrá ser consultada por las  
secretarias de planeación de los  
departamentos

(<http://sisfut.dnp.gov.co/Sisfut>) 2017

**Ingresos  
totales per  
cápita**      \$    **1.673.555,1**

**Pesos  
corrientes**

**Ingresos per  
cápita por  
impuesto  
predial**      \$ **15.089,67**

**Pesos  
corrientes**

**Ingresos per  
cápita por  
impuesto a la  
Industria y al  
comercio**      \$ **14.756,87**

**Pesos  
corrientes**

Los municipios definen sus ingresos por fuentes Nacionales que son SGP-sistema general de participación. Y SGR -sistema general de regalías. Y estos se tasan por el numero de habitantes de cada Municipio. Y se tienen ingresos de fuentes Municipales que son los recaudos que hace el mismo por conceptos de predial, industria y comercio y otros.

# FINANZAS PÚBLICAS- PRESUPUESTO Y SUS EJECUCIONES

**Gastos totales** \$ **17.697,66** Millones de pesos corrientes

**Gastos de capital  
(Inversión)** **16.254,30** Millones de pesos corrientes

**Funcionamiento** **1.431,65** Millones de pesos corrientes

**Gastos totales per  
cápita** \$ **1.904.407,85**

**Gastos de  
funcionamiento per  
cápita** \$ **154.057,19**

pesos  
corrientes

2017

pesos  
corrientes

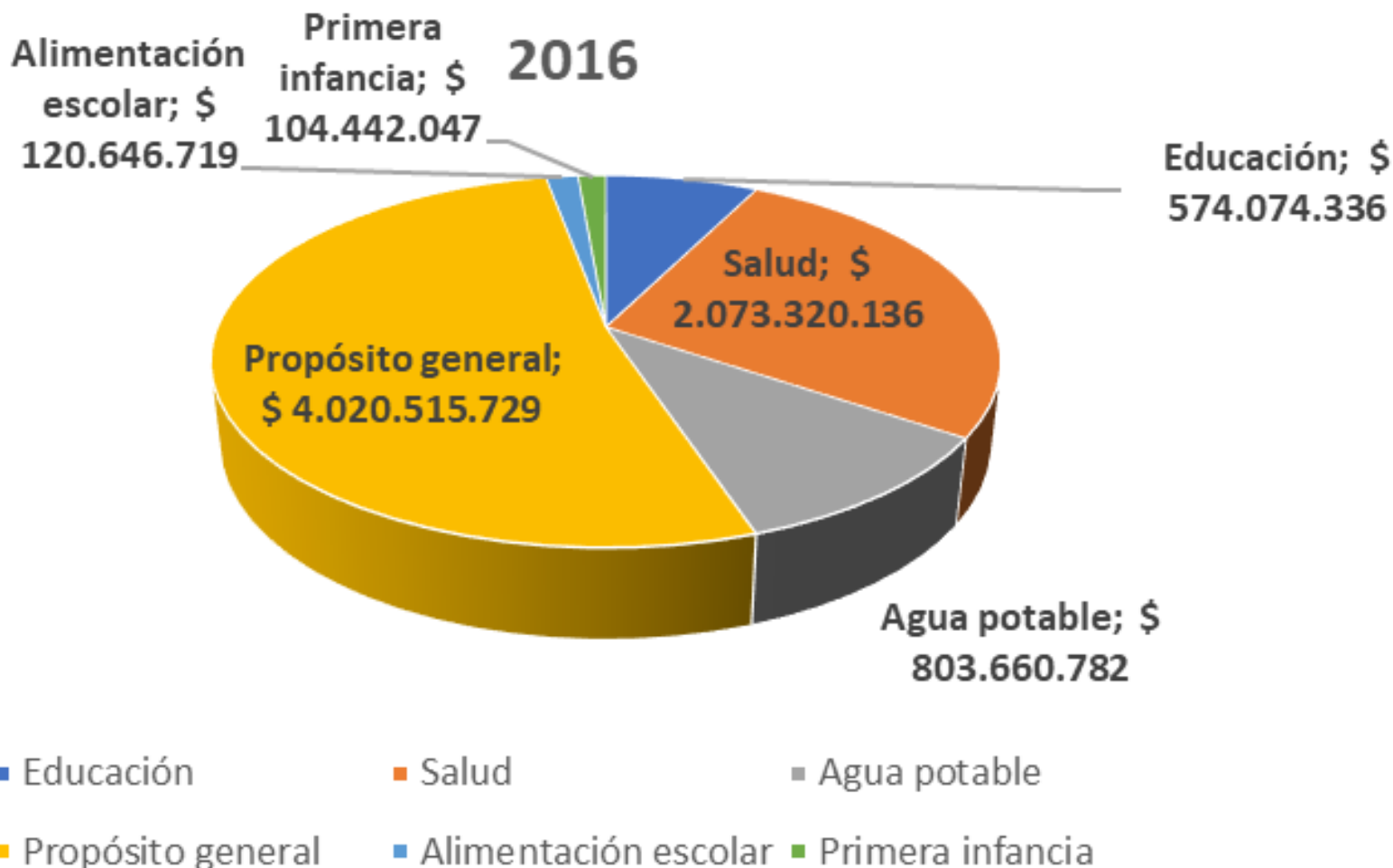
DNP a partir de  
información del FUT-  
Formulario unico  
Territorial- y DANE

**Déficit o superávit total** \$ **-2.145,31** Millones de pesos corrientes

**Déficit o superávit per  
capital** \$ **230.852,67** pesos corrientes

Los municipios que presentan déficit, es sus ajustes presupuestales se endeudan para cumplir con las obligaciones establecidas desde el cumplimiento de las metas municipales en todos los ámbitos de desarrollo social-cultural-económico

## EJECUCION PRESUPUESTALES



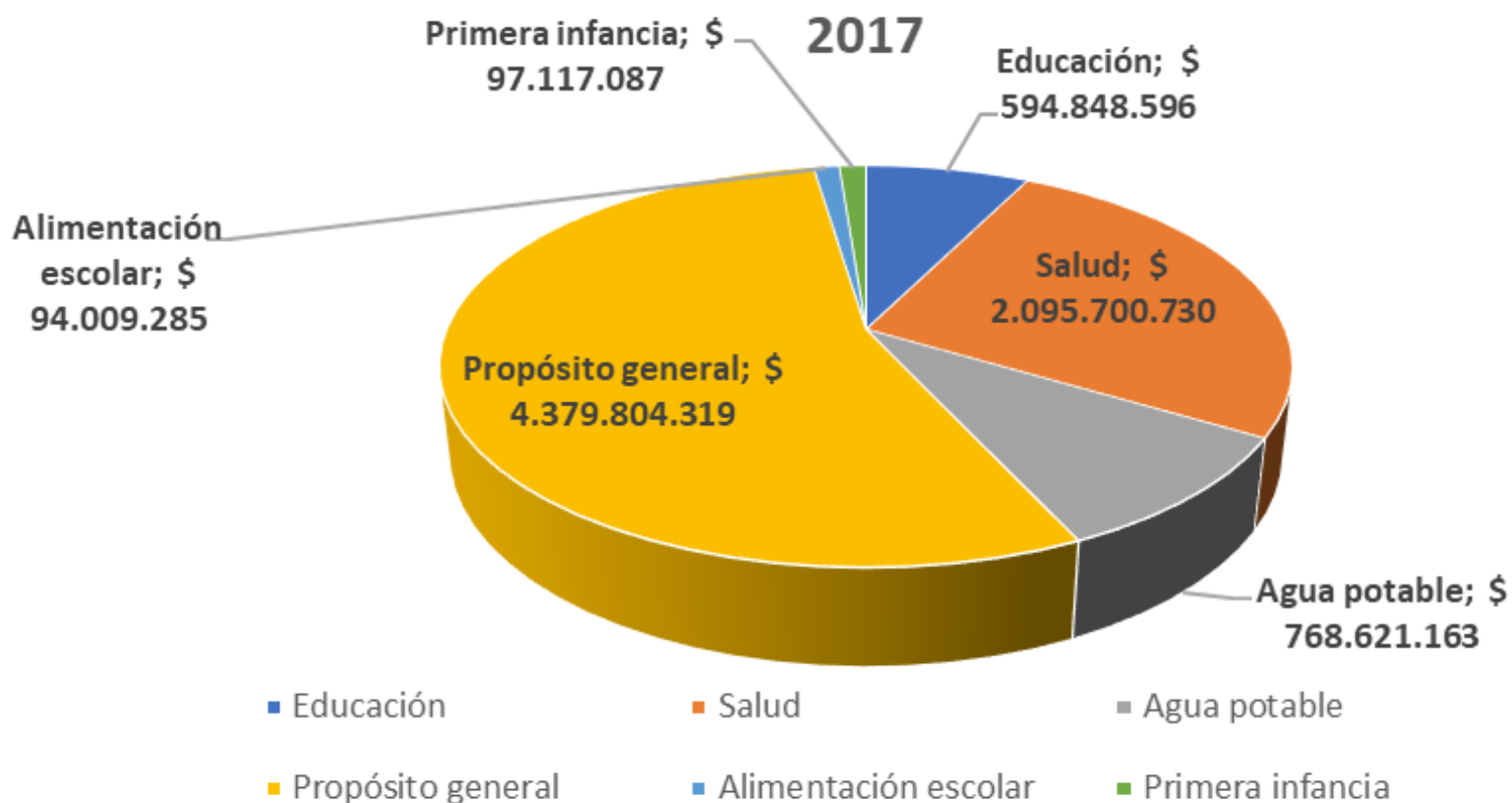
2016			
Educación	574.074.336,00	Pesos corrientes	
Salud	2.073.320.136,00	Pesos corrientes	
Agua potable	803.660.782,00	Pesos corrientes	
Propósito general	4.020.515.729,00	Pesos corrientes	
Alimentación escolar	120.646.719,00	Pesos corrientes	
Primera infancia	104.442.047,00	Pesos corrientes	
	<b>\$ 7.696.659.749</b>		

Ficha de resumen de información del Sistema General de Participaciones

FUENTE : DNP - SICODIS SGP



# EJECUCION PRESUPUESTALES

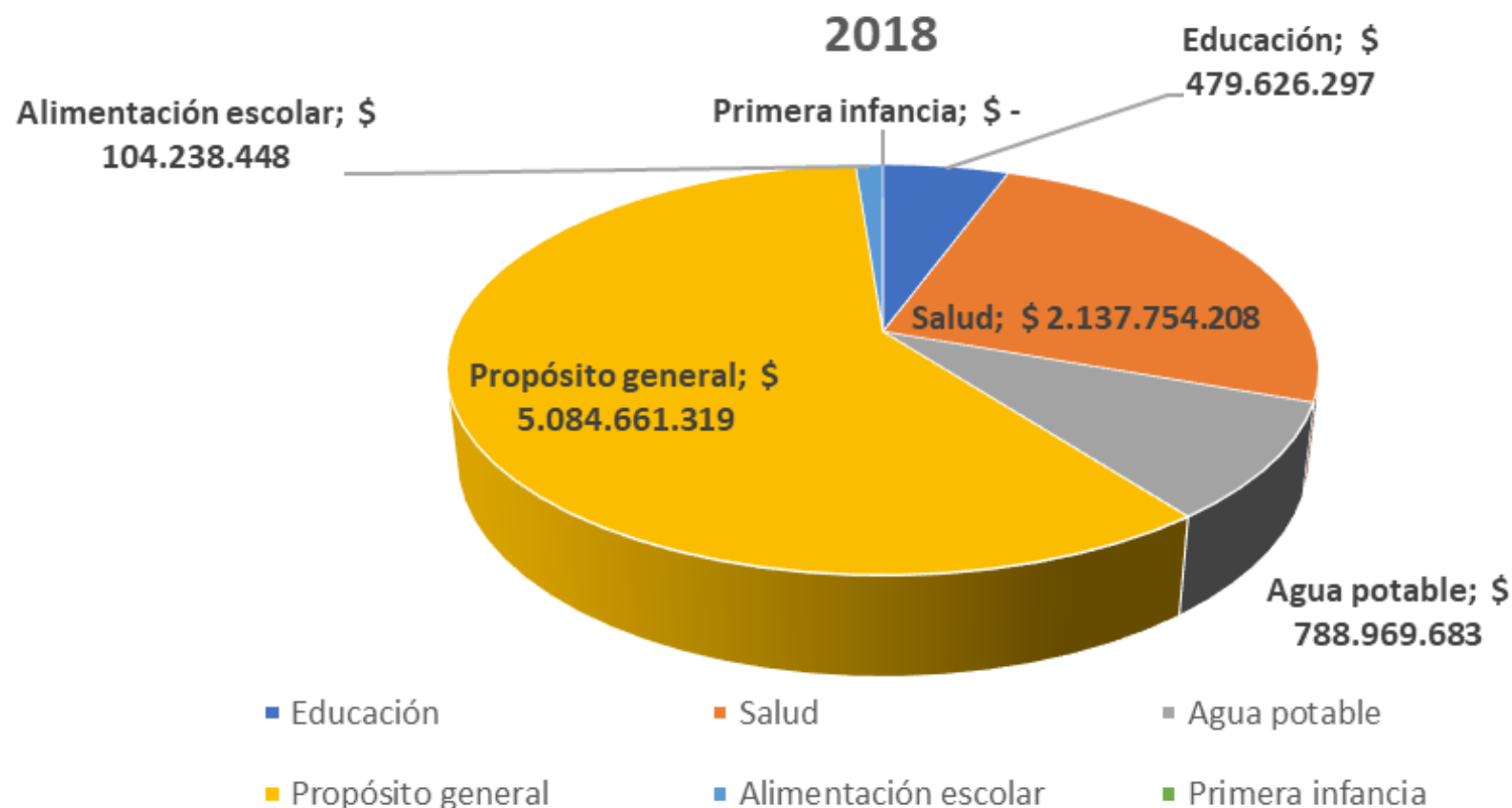


2017			
Educación	594.848.596,00	Pesos corrientes	
Salud	2.095.700.730,00	Pesos corrientes	
Agua potable	768.621.163,00	Pesos corrientes	
Propósito general	4.379.804.319,00	Pesos corrientes	
Alimentación escolar	94.009.285,00	Pesos corrientes	
Primera infancia	97.117.087,00	Pesos corrientes	
	<b>\$ 8.030.101.180</b>		

Ficha de resumen de información del Sistema General de Participaciones  
FUENTE : DNP - SICODIS SGP



# EJECUCION PRESUPUESTALES



2018			
	<b>Educación</b>	<b>479.626.297,00</b>	Pesos corrientes
	<b>Salud</b>	<b>2.137.754.208,00</b>	Pesos corrientes
	<b>Agua potable</b>	<b>788.969.683,00</b>	Pesos corrientes
	<b>Propósito general</b>	<b>5.084.661.319,00</b>	Pesos corrientes
	<b>Alimentación escolar</b>	<b>104.238.448,00</b>	Pesos corrientes
	<b>Primera infancia</b>	<b>0,00</b>	Pesos corrientes
		<b>\$ 8.595.249.955</b>	

Ficha de resumen de información del Sistema General de Participaciones  
FUENTE : DNP - SICODIS SGP

Valor agregado municipal (miles de millones de pesos corrientes)

Fuente: 2015 DNP a partir de información del DANE

<b>Agricultura, ganadería, caza, silvicultura y pesca</b>	<b>22,89</b>
<b>Explotación de minas y canteras</b>	<b>2,32</b>
<b>Industria manufacturera</b>	<b>2,18</b>
<b>Suministro de electricidad, gas y agua</b>	<b>1,00</b>
<b>Construcción</b>	<b>9,65</b>
<b>Comercio, reparación, restaurantes y hoteles</b>	<b>5,64</b>
<b>Transporte, almacenamiento y comunicaciones</b>	<b>20,93</b>
<b>Establecimientos financieros, seguros y otros servicios</b>	<b>12,25</b>
<b>Actividades de servicios sociales y personales</b>	<b>23,15</b>

**Valor agregado per cápita 7.622.187,44**

**Pesos  
corrientes**

Fuente: 2015 DNP a partir de información propia y del DANE

**Valor agregado municipal 72,73 (miles de millones de pesos corrientes)**

Fuente: 2015 DNP a partir de información propia y del DANE

**Porcentaje del valor agregado en el departamento 0,33 %**

**Porcentaje de personas ocupadas formalmente con respecto a la población total**

2010	<b>6,16</b>	%
2011	<b>7,65</b>	%
2012	<b>5,48</b>	%
2013	<b>5,99</b>	%
2014	<b>6,80</b>	%
2015	<b>5,54</b>	%
2016	<b>4,71</b>	%

DNP a partir de FILCO - Ministerio del Trabajo

Fuente de Información Laboral de Colombia – FILCO, una herramienta que reúne en un espacio web estadísticas e información del mercado laboral





Cámara de Comercio de Duitama  
*¡Una Alianza para Crear!*

# *Indicadores Empresariales*

# 104 Registros Empresariales

## De los cuales tenemos las siguientes distribuciones:

### *Tamaño Empresarial*



### *Edad Empresarial*



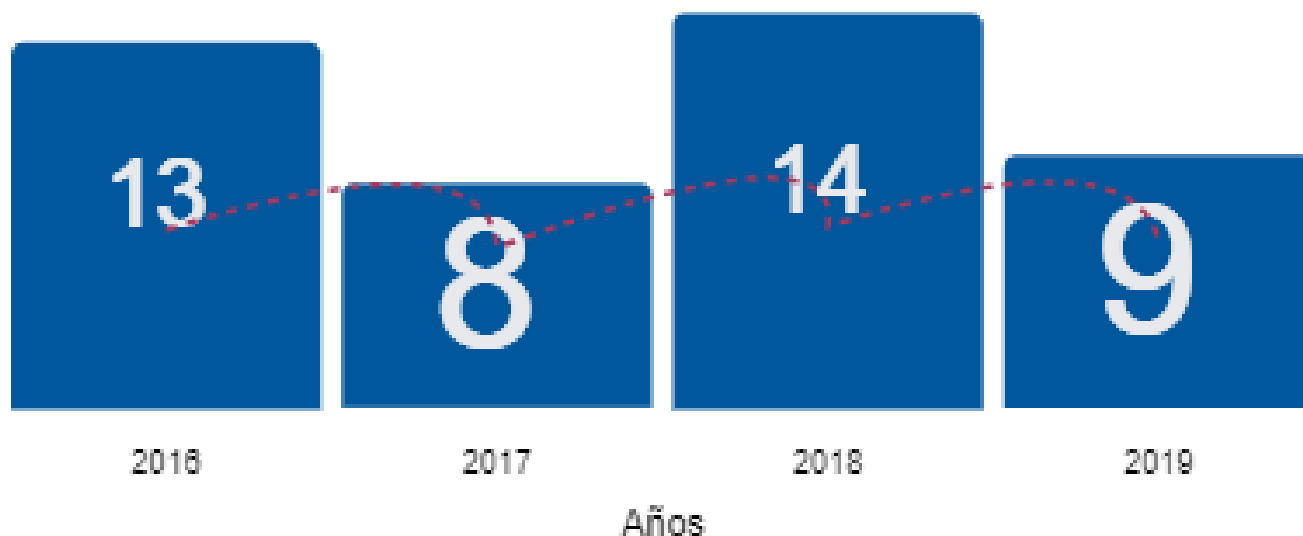
### *Tipos Jurídicos*




# Emprendimiento

Nuevas empresas  
constituidas los últimos  
años de todas las  
actividades económicas

Número de Empresas



# Tipos Jurídicos



# Cancelaciones

Empresas canceladas los últimos años de todas las actividades económicas



**Descripción  
Empresarial  
2019**

**De los 104  
registros**

SECTOR ECONOMICO	#
<b>Actividad Primaria</b>	
<b>Mineras</b>	5
<b>Agropecuarias</b>	3
<b>Actividades Manufactura</b>	
<b>Panaderías</b>	3
<b>Empresa de Lácteos</b>	3
<b>OTROS</b>	9
<b>Comercio al por Menor y por mayor</b>	61
<b>Servicios</b>	
<b>Servicios Turísticos-Hoteles</b>	5
<b>Servicios Turísticos-Restaurantes</b>	10
<b>Servicios Turísticos- Transporte</b>	6
<b>OTROS</b>	9
<b>Asociaciones</b>	
<b>Otros</b>	7
<b>Agropecuarias</b>	5

**12** Registros ESAL-

**Entidades Sin Animo de Lucro: Asociaciones  
y cooperativas**

**Equipo de Trabajo:**

**CARLOS JAVIER MOLANO CORREDOR**  
Presidente Ejecutivo

**SANDRA LILIANA CELY ANDRADE**  
Directora Área de Proyectos y Mercadeo

**EDNA ROCIO RAMÍREZ BECERRA**  
Profesional de Estudios Económicos

**Observatorio Socio-Económico**  
**Junio de 2019**