

La **Cámara de Comercio de Duitama** desde su iniciativa de **Observatorio- Económico** ha venido adelantando estudios de los planes de desarrollo de los municipios de su jurisdicción.

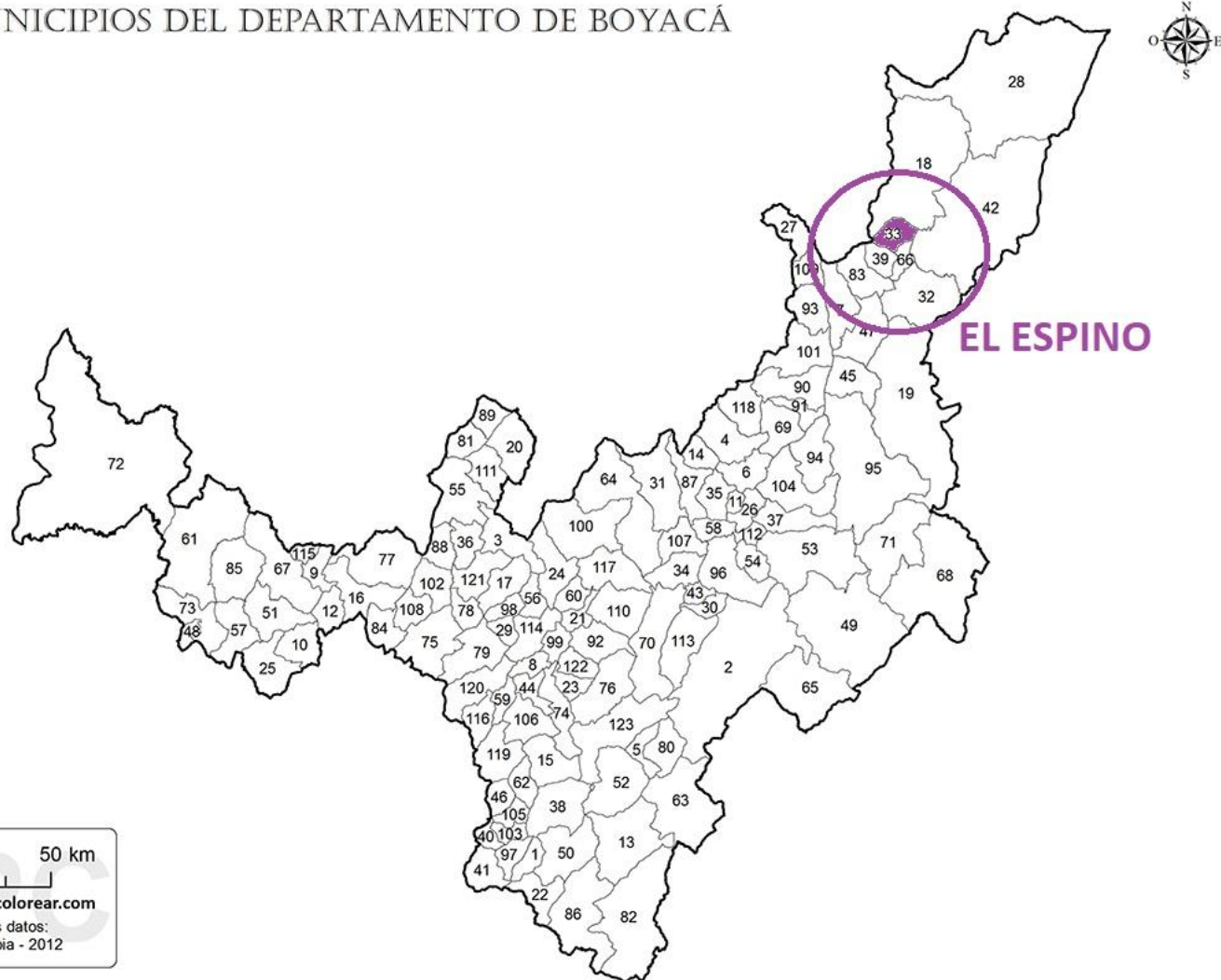
La iniciativa es recordar algunas propuestas planteadas en el plan de desarrollo de la vigencia actual, como un instrumento simple y fresco para recordar esas apuestas de los dirigentes actuales, para desarrollar en el Cuatrienio que termina el 31 de diciembre del presente año.

No se hace referencia al 100% de las propuestas, se hace énfasis en algunas que apuntaban al desarrollo económico y empresarial que apliquen en la búsqueda real de mejorar las condiciones de ingresos de los habitantes, con generación posible de empleo y que pudieran desencadenar en mitigar las condiciones de precariedad económica que afrontan todos los municipios de la región.

No puede haber una sociedad floreciente y feliz cuando la mayor parte de sus miembros son pobres y desdichados.

Adam Smith

MUNICIPIOS DEL DEPARTAMENTO DE BOYACÁ



FECHA DE FUNDACIÓN 11 de diciembre de 1790

GENTILICIO Espinense

UBICACIÓN GEOGRÁFICA Nororiental del departamento

KMS DE DISTANCIA RESPECTO A TUNJA 250

KMS DE DISTANCIA RESPECTO A BOGOTÁ 391



Cámara de Comercio de Duitama
¡Una Alianza para Crecer!

¿Como nos fue? con los Planes de Desarrollo Municipales 2016-2019

MISION

Mediante gestión de acciones con calidad y por resultados, hacer del Municipio del Municipio y de sus habitantes, un espino mejor.

VISION DE CORTO PLAZO.

Para el 2019 el Municipio se haya convertido en un polo de desarrollo económico, social y turístico.

VISION DE MEDIANO PLAZO.

Que el Municipio para el 2025, se haya posicionado en la región como un modelo de renovación y avance tecnológico con visión de desarrollo con lealtad y compromiso con el medio ambiente.

CATEGORÍA MUNICIPAL

6

70 KM2 EXTENSIÓN
0,3 % DE BOYACÁ

CÓDIGO MUNICIPAL

15248

Propuestas que llamaron la atención :

SECTOR: Educación

PROGRAMA: Educación un compromiso social

OBJETIVO: Mejorar la calidad de vida escolar mediante la ampliación y mejoramiento de la infraestructura de las Instituciones educativas y sus sedes que se encuentran en servicio

Productos Asociados al Programa	Líneas Base	Meta de P.
Ampliación y adecuación a la infraestructura educativa	2	3
Transporte escolar	80%	80%
Mejoramiento calidad y conectividad	14	14

El plan tiene su diagnostico inmerso en la planeación de programas y subprogramas planteados por la administración 2016-2019

Sector: Agua potable y saneamiento

Programa: Agua potable y saneamiento básico, un compromiso por n espino mejor

Objetivo: realizar acciones para cambio de tubería de los acueductos que lo requieren, ampliación de redes, mantener los índices de calidad mediante el cercado de las bocatomas y fuentes abastecedoras.

Productos Asociados al Programa	Línea s Base	Meta de P.
Plan sectorial de agua potable y saneamiento básico formulado	50	90
Mejoramiento de infraestructura de acueductos	70	95
Subsidios a estratos 1,2,3	70	90

Sector: Recreación y deporte

Programa: Deporte para todos

Objetivo: incentivar la formación y preparación de deportistas de tendrán la participación y financiación y vinculación a los procesos de desarrollo en el deporte Municipal.

Productos Asociados al Programa	Línea s Base	Meta de P.
Construcción, mantenimiento y adecuación de escenarios deportivos	60	85

Sector: Cultura

Programa: Rescatando nuestros valores

Objetivo: Promover la promoción cultural, recate de valores culturales, promoción de eventos y proyectos encaminados a fortalecer el folclor y las costumbres.

Productos Asociados al Programa	Línea s Base	Meta de P.
Formación, capacitación e investigación artística y cultural	60	90
Dotación de la infraestructura artística y cultural	60	80

Sector: Vivienda

Programa: Construyendo vida digna para la población

Objetivo: mejorar de la calidad de vida de la población y el acceso a una vivienda saludable y digna para todos

Productos Asociados al Programa	Línea s Base	Meta de P.
Mejoramiento	80	95
Construcción	65	85
Dotación de unidades sanitarias	809	95

Programa: Vía y transporte

Programa: Desarrollo a toda máquina

Objetivo: implementar un plan maestro de rehabilitación de vías terciarias que priorice las obras en las zonas de intervención de los mecanismos de intervención integral

Productos Asociados al Programa	Líneas Base	Meta de P.
Mantenimiento de vías	60	70
Construcción de vías	60	70
Mantenimiento del aeropuerto	60	95

Sector: Desarrollo económico

Programa: Un paso a la prosperidad social

Productos Asociados al Programa	Líneas Base	Meta de P.
Promoción del empleo	20	40
Desarrollo agropecuario	40	80
Desarrollo turístico artesanal	20	80
Desarrollo agroindustrial	5	15

Sector: Fortalecimiento institucional
Programa: Un enfoque de excelencia

Productos Asociados al Programa	Líneas Base	Meta de P.
Fortalecimiento institucional	70	95
Desarrollo comunitario	40	60
Equipamiento municipal	60	95
Justicia, seguridad y convivencia	80	95

Fuente : Plan de desarrollo municipal 2016-2019 EL ESPINO

Promovemos el desarrollo de Veedurías Ciudadanas para estar atentos a los programas y proyectos que buscan mejorar la economía del municipio de una manera directa, sin desconocer que todos las propuestas apuestan a mejorar las condiciones de vida de sus habitantes, solo unas específicas pueden ser generadores de indicadores económicos que proyecten empresarialmente al municipio.

La Cámara de comercio de Duitama Promueve la participación ciudadana entorno a la búsqueda de mejores y mas grandes resultados para la región de Boyacá.



Cámara de Comercio de Duitama
¡Una Alianza para Crecer!

¿Como nos fue? con los Planes de Desarrollo Municipales 2016-2019

Análisis de los Indicadores Generales de Municipio El Espino

Los Municipios Tienen un código DANE que los identifica a nivel nacional y en el caso de este municipio es :**15248**

En la Jurisdicción de la Cámara de Comercio de Duitama se tienen 30 municipios , este municipio hace parte de la región Centro Oriente

y su desarrollo esta catalogado por el departamento de planeación nacional DPN año 2000 como **Intermedio**

Su Categoría ley 617 de 2000

6

para contextualizar se tienen 7 categorizaciones, esta se define por la cantidad de habitantes, existe una categoria especial para mas de 500.000 habitantes y de la primera a la sexta categoria para los municipios con menos habitantes e ingresos.

La Extencion del Municipio en kilometros cuadrados es de:

70

Según el INSTITUTO GEOGRÁFICO AGUSTÍN CODAZZI con datos de año 2017

ANÁLISIS POBLACIONAL

Según las proyecciones del DANE según el Censo 2005 la población total para el 2019 de este municipio es de:

4.226

Teniendo así una **densidad Poblacional 60,37** habitantes por kilómetros cuadrados

La distribución de su población por genero es la siguiente:

Habitantes	Distribución porcentual de Genero
Población total de hombres 2.575	60,93% Hombres
Población total de mujeres 1.651	39,07% Mujeres

En la definición de la vocación poblacional se analiza la distribución de la población en la parte urbana y rural.

Fuente: DANE Censo 2005- Proyecciones 2019

Población urbana 1.351	607 Predios Urbanos Fuente: IGAC 2017
Población rural 2.875	2.778 Predios Rurales Fuente: IGAC 2017

Comparativo de numero de habitantes registros DANE con registros de SISBEN

Fuente: Datos 2017 DNP Departamento Nacional de Planeación

Total registros válidos - Hogares 931
Registro SISBEN personales 2.677

Diferencia entre Dos Datos 1549	Significa que las proyecciones poblacionales excedan o disminuyen al registro de SISBEN
--	---

VIVIENDA Y ACCESO A SERVICIOS PÚBLICOS

Para lograr una Vista de las posibilidades de los municipios se traen a análisis los indicadores básicos de vivienda y servicios.

Cobertura de energía eléctrica rural **84,80 %** Según La Unidad de Planeación Minero Energética - UPME-2016

Cobertura de acueducto (REC) **93,55 %** DNP a partir de información de la Superintendencia de Servicios Públicos Domiciliarios-2016-

Cobertura de alcantarillado (REC) **55,17 %**

Déficit cualitativo de vivienda (Censo) **59,38 %** Fuente: DANE Censo 2005

hogares que habitan en viviendas inadecuadas o construidas con material precario o inestable, hogares que comparten con otros la vivienda y hogares que residen en viviendas con hacinamiento no mitigable (déficit cuantitativo)

Déficit cuantitativo de vivienda (Censo) **4,28 %** Fuente: DANE Censo 2005

hogares que habitan en viviendas construidas con materiales estables, pero con pisos inadecuados; hogares con hacinamiento mitigable; hogares que habitan en viviendas con servicios inadecuados y hogares en viviendas que no cuentan con un lugar adecuado para preparar los alimentos (déficit cualitativo).

Penetración de banda ancha 2,44 %

Fuente: Ministerio de Tecnologías de la Información y las Comunicaciones-2018

Se refiere a el acceso que tienen efectivamente a Internet en el municipio. infiere en la capacidad de comunicación y acceso a nuevos sistemas tecnológicos.

ASEGURAMIENTO SALUD

Afiliados al régimen contributivo **183**

Afiliados al régimen subsidiado **1.916**

Afiliados a regímenes especiales **51**

Población pobre no atendida - PPNA **16**

Fuente: Ministerio de Salud y
Protección Social -2017-

Total

Afiliados al
SGSSS

2.099

V
S

2.677

habitantes validos
SISBEN-2017

la Población sin cobertura aparente del sistema
SGSSS Es de :

578

Habitantes
Contrarrestado con
cifra de habitantes
SISBEN-2017

Tasa de mortalidad (x cada
1.000 habitantes)

5,95

Casos por cada 1.000
habitantes

Tasa de fecundidad (x cada 1.000
mujeres en edad fértil)

36,

72

Casos por cada 1.000
mujeres en edad
fértil

2016-Ministerio
de Salud y
Protección Social

SEGURIDAD EN EL MUNICIPIO

Número acumulado de personas desplazadas expulsadas **277**

Fuente: Unidad para la Atención y Reparación Integral a las Víctimas- 1984 - 2017

Número acumulado de personas desplazadas recibidas **50**

Tasa de hurtos (x cada 100.000 habitantes) **00**

Casos por cada 100.000 habitantes

2017- DNP a partir de información del Ministerio de Defensa Nacional y DANE

Tasa de violencia intrafamiliar (x cada 100.000 habitantes) **23,73**

Casos por cada 100.000 habitantes

Tasa de violencia de pareja (x cada 100.000 habitantes) **0**

Tasa de violencia de pareja hacia mujeres (x cada 100.000 mujeres) **0**

Instituto Nacional de Medicina Legal y Ciencias Forenses - INMLCF -2014-

Los indicadores anteriormente descritos muestran no solo impacto de conflicto armado en el municipio, también el de seguridad ciudadana.

FINANZAS PÚBLICAS- PRESUPUESTO Y SUS EJECUCIONES

**Ingresos
totales** \$ **8.126,34**

**Millones de
pesos
corrientes**

DNP a partir de información del FUT-
Formulario unico Territorial-Esta
información presupuestal y oficial
básica podrá ser consultada por las
secretarias de planeación de los
departamentos

(<http://sisfut.dnp.gov.co/Sisfut>) 2017

**Ingresos
totales per
cápita** \$ **1.928.414**

**Pesos
corrientes**

**Ingresos per
cápita por
impuesto
predial** \$ **30.924,40**

**Pesos
corrientes**

**Ingresos per
cápita por
impuesto a la
Industria y al
comercio** \$ **29.032,51**

**Pesos
corrientes**

Los municipios definen sus ingresos por fuentes Nacionales que son SGP-sistema general de participación. Y SGR -sistema general de regalías. Y estos se tasan por el numero de habitantes de cada Municipio. Y se tienen ingresos de fuentes Municipales que son los recaudos que hace el mismo por conceptos de predial, industria y comercio y otros.

FINANZAS PÚBLICAS- PRESUPUESTO Y SUS EJECUCIONES

Gastos totales **7.527,95** Millones de pesos corrientes

**Gastos de capital
(Inversión)** **6.438,74** Millones de pesos corrientes

Funcionamiento **1.089,20** Millones de pesos corrientes

**Gastos totales per
cápita**

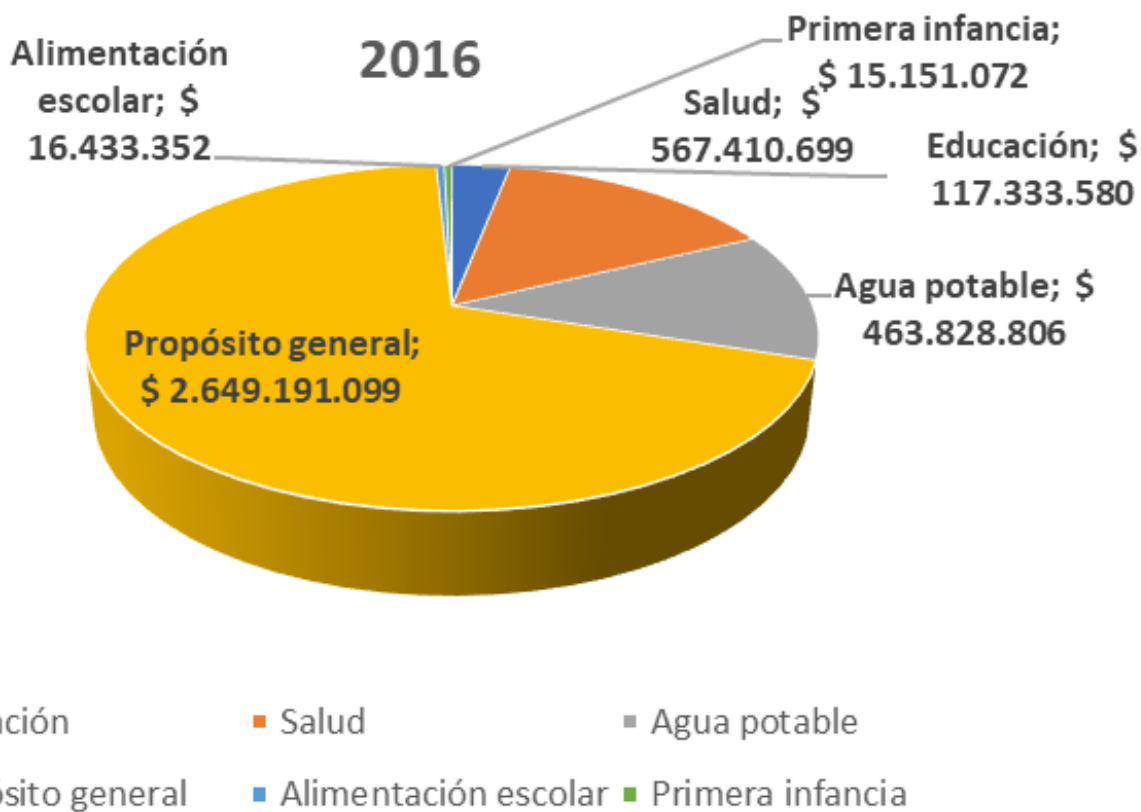
	1.786.413,27	pesos corrientes	2017	DNP a partir de información del FUT-Formulario unico Territorial- y DANE
Gastos de funcionamiento per cápita	\$ 258.472,66	pesos corrientes		

Déficit o superávit total **598,39** Millones de pesos corrientes

Déficit o superávit per capital **- \$ 142.000,77** pesos corrientes

los municipios que presentan déficit, es sus ajustes presupuestales se endeudan para cumplir con las obligaciones establecidas desde el cumplimiento de las metas municipales en todos los ámbitos de desarrollo social-cultural-economico

EJECUCION PRESUPUESTALES



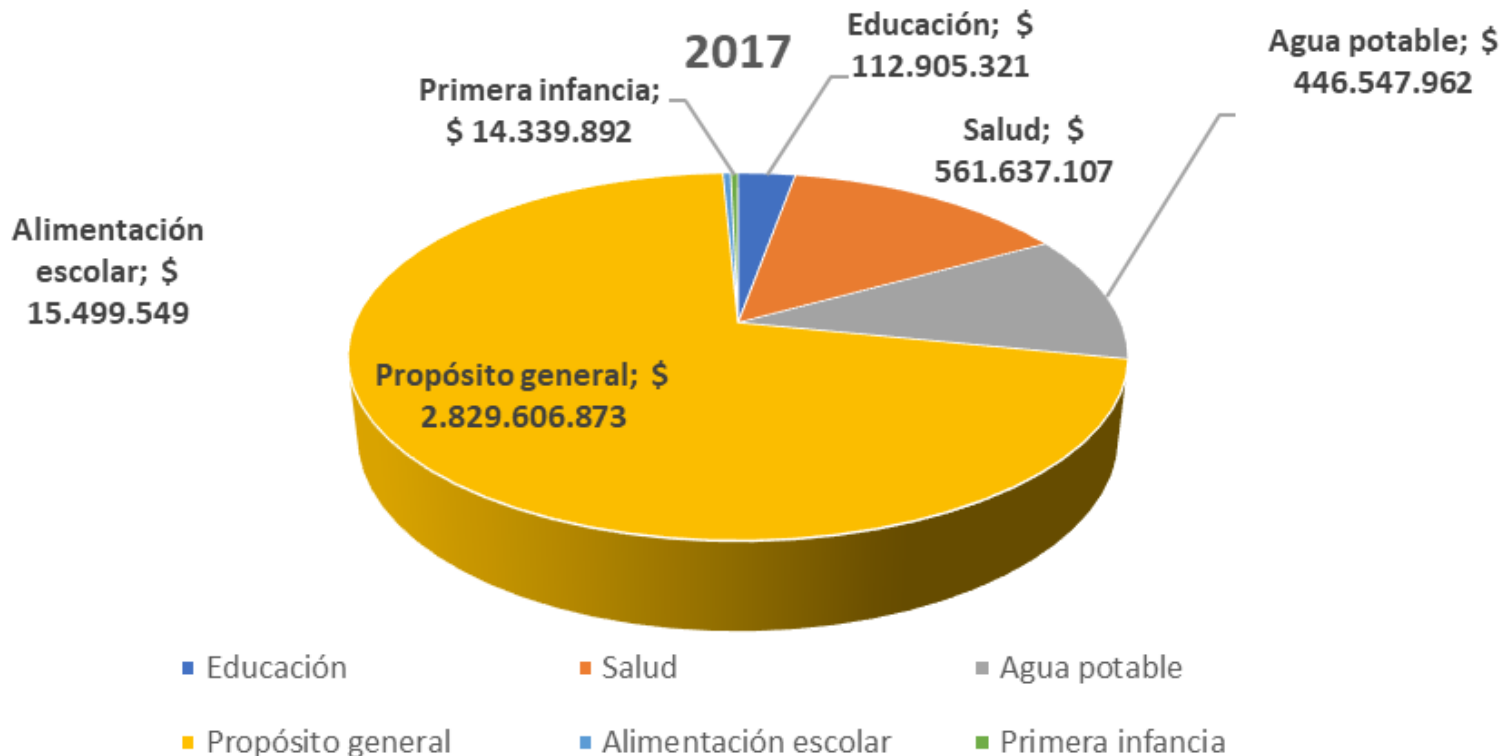
2016			
Educación	117.333.580,00		Pesos corrientes
Salud	567.410.699,00		Pesos corrientes
Agua potable	463.828.806,00		Pesos corrientes
Propósito general	2.649.191.099,00		Pesos corrientes
Alimentación escolar	16.433.352,00		Pesos corrientes
Primera infancia	15.151.072,00		Pesos corrientes
		\$	3.829.348.608

Ficha de resumen de información del Sistema General de Participaciones

FUENTE : DNP - SICODIS SGP



EJECUCION PRESUPUESTALES

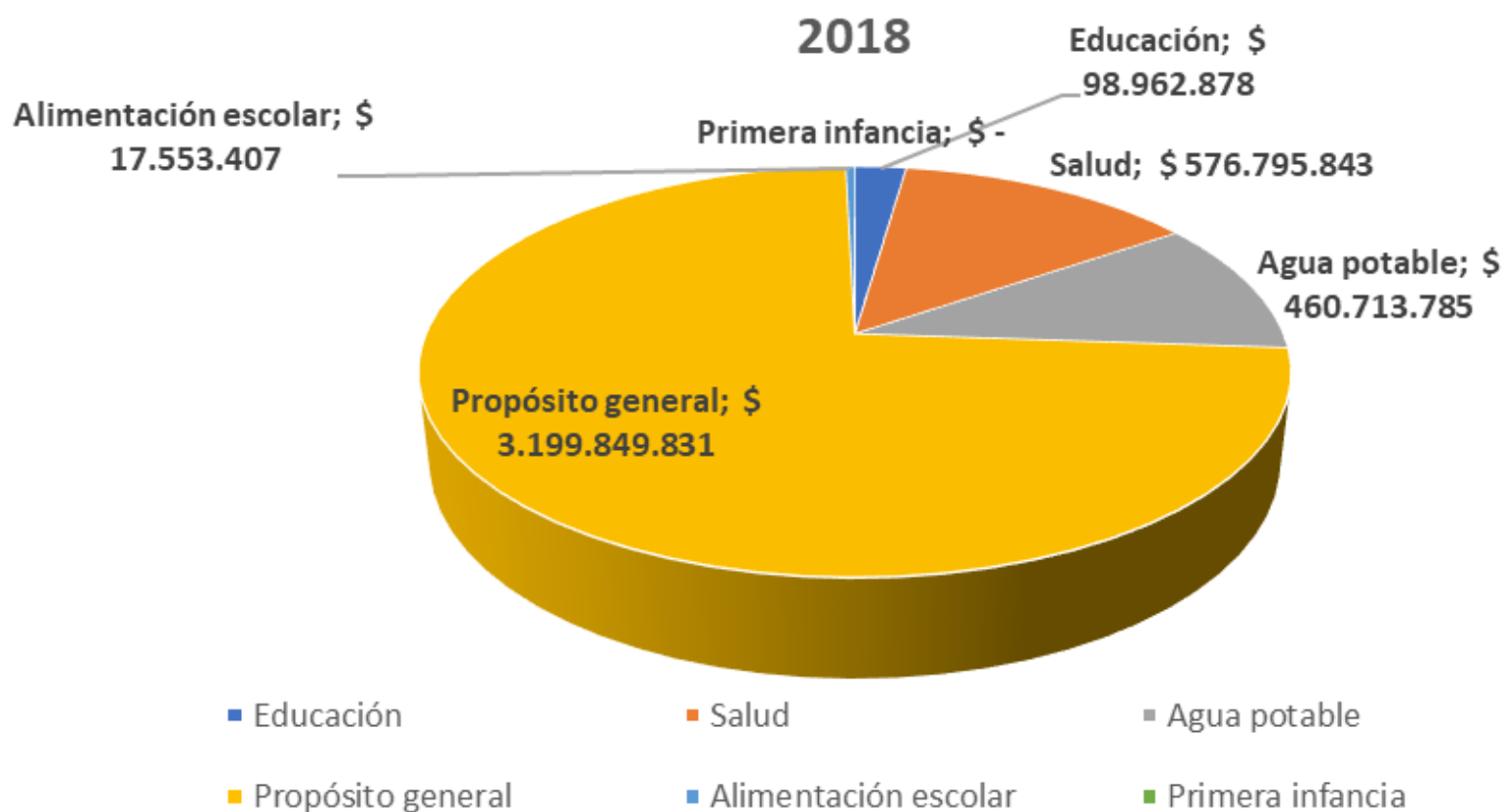


2017			
Educación	112.905.321,00		Pesos corrientes
Salud	561.637.107,00		Pesos corrientes
Agua potable	446.547.962,00		Pesos corrientes
Propósito general	2.829.606.873,00		Pesos corrientes
Alimentación escolar	15.499.549,00		Pesos corrientes
Primera infancia	14.339.892,00		Pesos corrientes
		\$ 3.980.536.704	

Ficha de resumen de información del Sistema General de Participaciones

FUENTE : DNP - SICODIS SGP

EJECUCION PRESUPUESTALES



2018			
Educación	98.962.878,00		Pesos corrientes
Salud	576.795.843,00		Pesos corrientes
Agua potable	460.713.785,00		Pesos corrientes
Propósito general	3.199.849.831,00		Pesos corrientes
Alimentación escolar	17.553.407,00		Pesos corrientes
Primera infancia	0,00		Pesos corrientes
		\$	4.353.875.744

Ficha de resumen de información del Sistema General de Participaciones

FUENTE : DNP - SICODIS SGP

ECONOMIA

Valor agregado municipal (miles de millones de pesos corrientes)

Fuente: 2015 DNP a partir de información del DANE

Agricultura, ganadería, caza, silvicultura y pesca	23,52
Explotación de minas y canteras	1,44
Industria manufacturera	3,43
Suministro de electricidad, gas y agua	1,24
Construcción	9,73
Comercio, reparación, restaurantes y hoteles	8,68
Transporte, almacenamiento y comunicaciones	18,91
Establecimientos financieros, seguros y otros servicios	11,29
Actividades de servicios sociales y personales	21,75

Valor agregado per cápita **8.433.174,09** Pesos corrientes

Fuente: 2015 DNP a partir de información propia y del DANE

Valor agregado municipal **35,38** (miles de millones de pesos corrientes)

Fuente: 2015 DNP a partir de información propia y del DANE

Porcentaje del valor agregado en el departamento 0,16 %

Porcentaje de personas ocupadas formalmente con respecto a la población total

2010	3,90	%
2011	3,71	%
2012	4,43	%
2013	4,87	%
2014	4,52	%
2015	5,90	%
2016	4,07	%

DNP a partir de FILCO - Ministerio del Trabajo

Fuente de Información Laboral de Colombia – FILCO, una herramienta que reúne en un espacio web estadísticas e información del mercado laboral



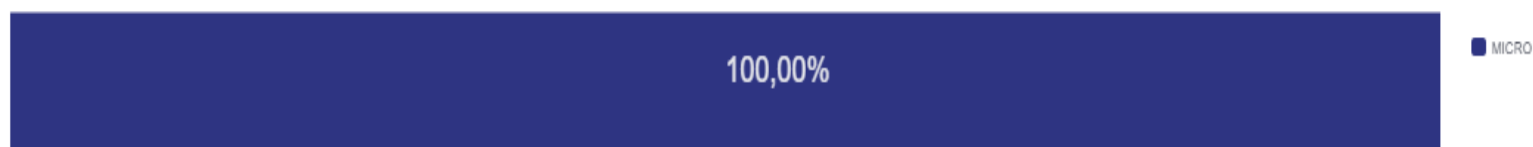
Cámara de Comercio de Duitama
¡Una Alianza para Crear!

Indicadores Empresariales

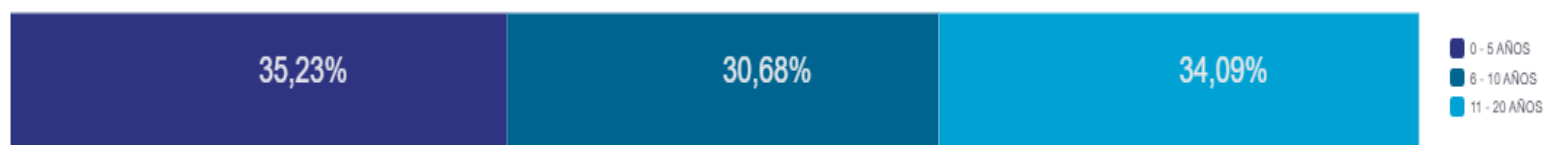
88 Registros Empresariales

De los cuales tenemos las siguientes distribuciones:

Tamaño Empresarial



Edad Empresarial



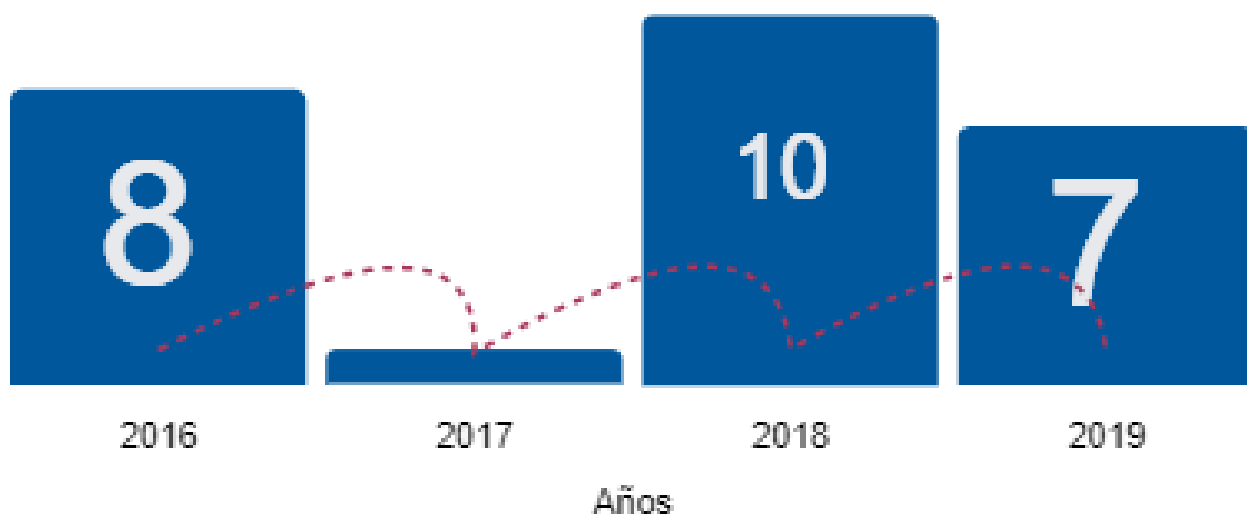
Tipos Jurídicos



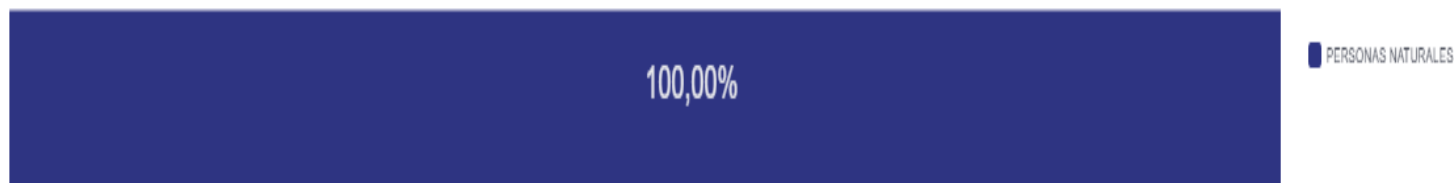
Emprendimiento

Nuevas empresas
constituidas los últimos
años de todas las
actividades económicas

Número de Empresas

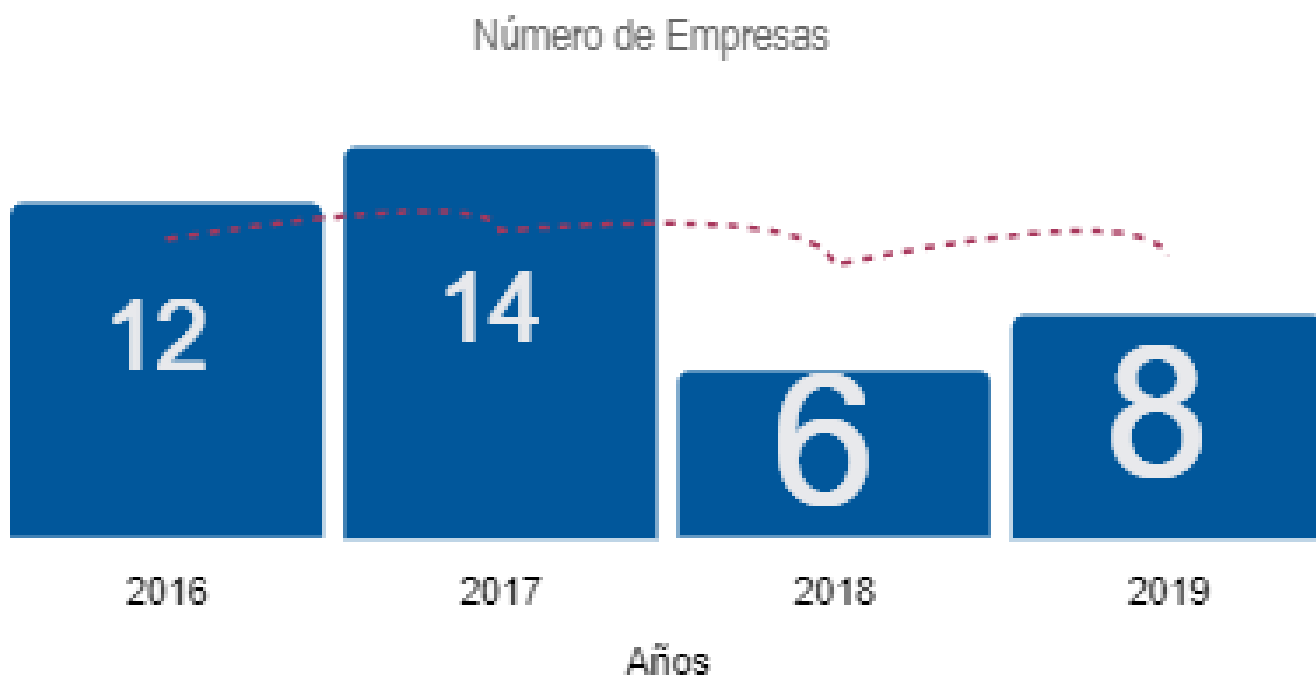


Tipos Jurídicos



Cancelaciones

Empresas canceladas los últimos años de todas las actividades económicas



**Descripción
Empresarial
2019**

**De los 88
registros**

SECTOR ECONOMICO	#
Actividad Primaria	
Mineras	0
Agropecuarias	2
Actividades Manufactura	
Panaderías	2
Productos lácteos	1
OTROS	4
Comercio al por Menor y por mayor	55
Servicios	
Servicios Turísticos-Hoteles	2
Servicios Turísticos-Restaurantes	9
Servicios Turísticos- Transporte	5
OTROS	8
Asociaciones	3
Acueductos	12
Agropecuarias	3

**18 Registros ESAL-
Entidades Sin Animo de Lucro:
Asociaciones y cooperativas**

Equipo de Trabajo:

CARLOS JAVIER MOLANO CORREDOR
Presidente Ejecutivo

SANDRA LILIANA CELY ANDRADE
Directora Área de Proyectos y Mercadeo

EDNA ROCIO RAMÍREZ BECERRA
Profesional de Estudios Económicos

Observatorio Socio-Económico
Junio de 2019