

La **Cámara de Comercio de Duitama** desde su iniciativa de **Observatorio- Económico** ha venido adelantando estudios de los planes de desarrollo de los municipios de su jurisdicción.

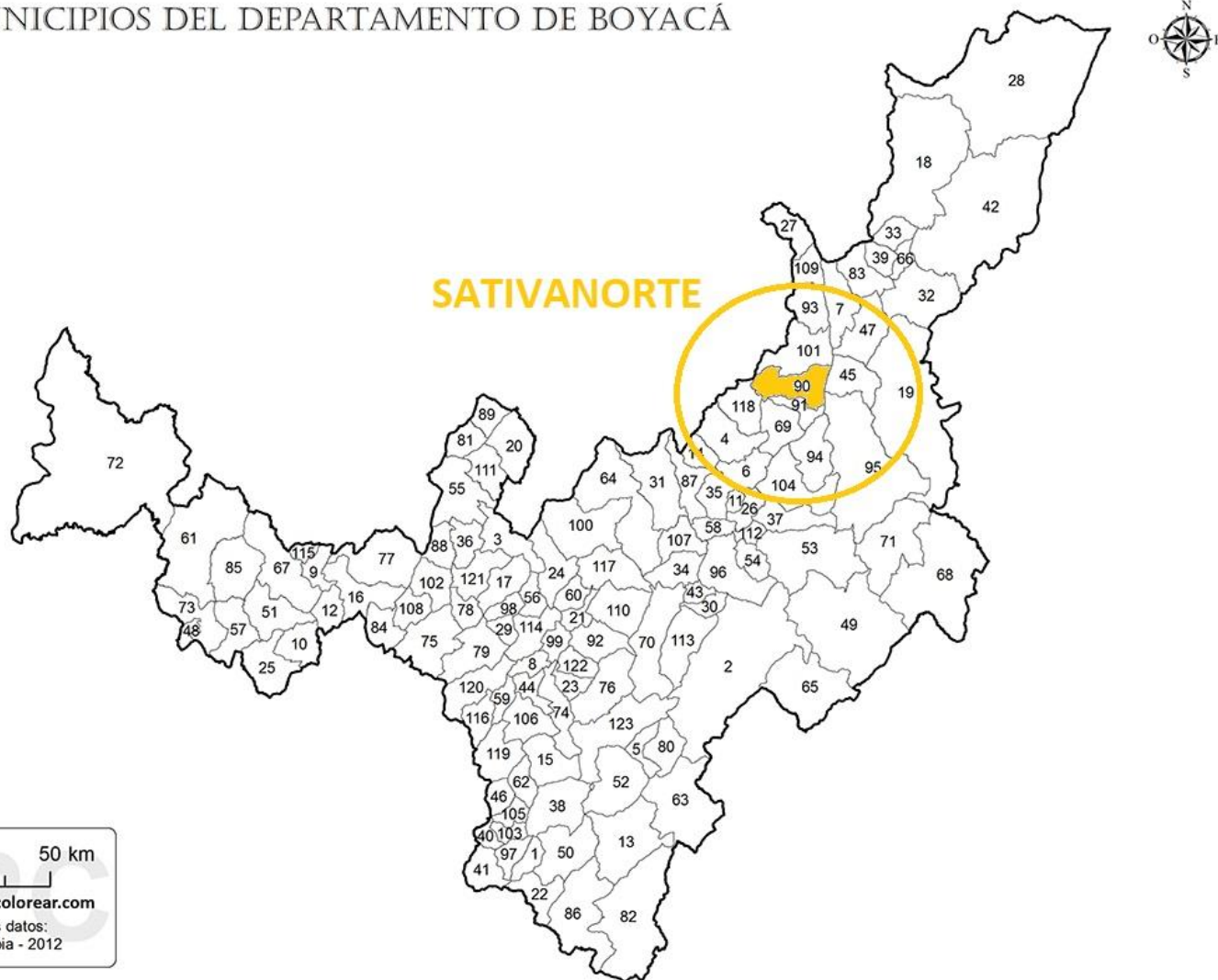
La iniciativa es recordar algunas propuestas planteadas en el plan de desarrollo de la vigencia actual, como un instrumento simple y fresco para recordar esas apuestas de los dirigentes actuales, para desarrollar en el Cuatrienio que termina el 31 de diciembre del presente año.

No se hace referencia al 100% de las propuestas, se hace énfasis en algunas que apuntaban al desarrollo económico y empresarial que apliquen en la búsqueda real de mejorar las condiciones de ingresos de los habitantes, con generación posible de empleo y que pudieran desencadenar en mitigar las condiciones de precariedad económica que afrontan todos los municipios de la región.

No puede haber una sociedad floreciente y feliz cuando la mayor parte de sus miembros son pobres y desdichados.

Adam Smith

MUNICIPIOS DEL DEPARTAMENTO DE BOYACÁ



FECHA DE FUNDACIÓN 15 de marzo de 1934

GENTILICIO Sativanorteños

UBICACIÓN GEOGRÁFICA Centrooriental del departamento

KMS DE DISTANCIA RESPECTO A TUNJA 140

KMS DE DISTANCIA RESPECTO A BOGOTÁ 288



Cámara de Comercio de Duitama
¡Una Alianza para Crecer!

¿Como nos fue? con los Planes de Desarrollo Municipales 2016-2019

MISION

Garantizar una administración moderna, sólida, transparente y eficiente, cercana al ciudadano; que propenda por el cubrimiento de las necesidades básicas insatisfechas y los derechos fundamentales, a fin de ir disminuyendo las brechas existentes y así tener un ciudadano mejor preparado, capaz de transformar positivamente el territorio para poder encarar los retos del presente y el futuro.

*Eslogan de plan de
desarrollo*

*“SativaNorte, un
territorio sostenible e
incluyente de Boyacá
para el mundo”*

VISION

Sativanorte para el año 2025, se proyecta como un municipio modelo a nivel departamental y nacional, mediante la implementación de buenas prácticas administrativas para la generación de desarrollo económico, social y ambiental. El ciudadano Sativanorteño(a) tendrá calidad de vida y oportunidades gracias a un buen uso de los recursos naturales e históricos; el aprovechamiento de estos factores permitirá dinamizar la economía, consolidar la agroindustria y el turismo como ejes de bienestar y construcción de un territorio de paz, sostenible, incluyente y competitivo.

Programa: Desarrollo Económico

se enfocaran en la generación de un modelo de **“economía campesina donde se mantengan las tradiciones y saberes”**, no obstante será necesario hacer uso de transferencia tecnológica, creación de asociantes y proyectos productivos a fin de incrementar el nivel de productividad y valor agregado, para fortalecer el agro y el turismo, generando así más oportunidades que permita disminuir la migración del joven a las ciudades.

Como es evidente las potencialidades del territorio son muchas buscar la especialización en el sector turístico y agroindustrial es un proceso de largo aliento en donde en muchos de los casos se está arrancando de cero y capacitar a nuestra gente será lo primero; no obstante se quiere resaltar que en administraciones pasadas se han dado importantes pasos al respecto.

Fuente : Plan de desarrollo municipal 2016-2019 SativaNorte

El Documento al que se tuvo acceso de este municipio, carecía de listado de estrategias, planes y/o proyectos detallados

Por consiguiente apuntarle en el corto y largo plazo a un desarrollo de turismo sostenible y no invasivo, (turismo familiar, deporte, científico, ecológico, aventura, de salud, descanso), donde al mismo tiempo se deberá fortalecer la producción agropecuaria y agroindustria, estas dos actividades en ningún momento deben ser excluyentes, por el contrario deben tener una estrategia que las haga complementarias en los próximos años.

Emprendimiento e innovación

Impulsar el componente de innovación y emprendimiento, enfocado al desarrollo de las capacidades del territorio y de su gente, es de vital importancia para la formación de PyMES y Asociaciones. Generar estrategias para que estos incorporen un grado básico de innovación a bienes, servicios y procesos. La innovación es clave para apalancar la el desarrollo económico y como las capacidades del territorio son limitadas para ello, se quiere invitar a diferentes actores como Instituciones de Educación Superior, Cámaras de Comercio, empresa privada, instituciones públicas, ONG y Fundaciones a acompañar estos procesos.

Fuente : Plan de desarrollo municipal 2016-2019 SativaNorte

Promovemos el desarrollo de Veedurías Ciudadanas para estar atentos a los programas y proyectos que buscan mejorar la economía del municipio de una manera directa, sin desconocer que todos las propuestas apuestan a mejorar las condiciones de vida de sus habitantes, solo unas específicas pueden ser generadores de indicadores económicos que proyecten empresarialmente al municipio.

La Cámara de comercio de Duitama Promueve la participación ciudadana entorno a la búsqueda de mejores y mas grandes resultados para la región de Boyacá.

Análisis de los Indicadores Generales de Municipio



Cámara de Comercio de Duitama

¡Una Alianza para Crecer!

Analisis de los Indicadores Generales de Municipio Sativanorte

Los Municipios Tienen un código DANE que los identifica a nivel nacional y en el caso de este municipio es :

15720

En la Jurisdicción de la Cámara de Comercio de Duitama se tienen 30 municipios , este municipio hace parte de la región **Centro Oriente**

y su desarrollo esta catalogado por el departamento de planeación nacional DPN año 2000 como **Intermedio**

Su Categoría ley 617 de 2000

6

para contextualizar se tienen 7 categorizaciones, esta se define por la cantidad de habitantes, existe una categoría especial para mas de 500.000 habitantes y de la primera a la sexta categoría para los municipios con menos habitantes e ingresos.

La Extencion del Municipio en kilometros cuadrados es de:

162

Según el INSTITUTO GEOGRÁFICO AGUSTÍN CODAZZI con datos de año 2017

BIODIVERSIDAD Y SERVICIOS ECOSISTÉMICOS: ÁREA EN EL SINAP

4,58 Hectáreas	Área de la entidad territorial que hace parte del SINAP		
0,03 %	Porcentaje del área de la entidad territorial que hace parte del SINAP		Fuente: 2017- Sistema Nacional de Áreas Protegidas – SINAP
235,60 Hectáreas	Área de humedales		
8.589,25 Hectáreas	Área de páramos		
0,00 Hectáreas	Área de bosque seco tropical		Fuente: 2016- Instituto de Investigación de Recursos Biológicos Alexander von Humboldt
8.824,85 Hectáreas	Área total de ecosistemas estratégicos		
252,16 Hectáreas	Área de bosque estable de la entidad territorial		Dato IDEAM 2016
0,00 Hectáreas	Área deforestada en la entidad territorial		Dato IDEAM 2017
12.667,46 Hectáreas	Área de la entidad territorial amenazada por fenómenos hidrometereológicos		
3.480,72 Hectáreas	Área de la entidad territorial no amenazada por fenómenos hidrometereológicos		
78,45 %	Porcentaje del área de la entidad territorial amenazada por fenómenos hidrometereológicos		
21,55 %	Porcentaje del área de la entidad territorial no amenazada por fenómenos hidrometereológicos		

ANÁLISIS POBLACIONAL

Según las proyecciones del DANE según el Censo 2005 la población total para el 2019 de este municipio es de: **2.177,00**

Teniendo así una densidad Poblacional **13,44** habitantes por kilómetros cuadrados

La distribución de su población por género es la siguiente:	Habitantes	Distribución porcentual de Género
Población total de hombres	1.207,00	55,44% Hombres
Población total de mujeres	970,00	44,56% Mujeres

En la definición de la vocación poblacional se analiza la distribución de la población en la parte urbana y rural.

Fuente: DANE Censo 2005- Proyecciones 2019

Población urbana	508,00	442,00 Predios urbanos	Fuente: IGAC 2017
Población rural	1.669,00	3.654,00 Predios rurales	Fuente: IGAC 2017

Comparativo de número de habitantes registros DANE con registros de SISBEN

Fuente: Datos 2017 DNP Departamento Nacional de Planeación

Total registros válidos - Hogares	871,00
Registro SISBEN personales	2.276,00
Diferencia entre Dos Datos	-99

Significa que las proyecciones poblacionales excedan o disminuyen al registro de SISBEN

Vivienda y acceso a servicios públicos

Para lograr una Vista de las posibilidades de los municipios se traen a análisis los indicadores básicos de vivienda y servicios.

Cobertura de energía eléctrica rural 93,32 % Según La Unidad de Planeación Minero Energética - UPME-2016

Cobertura de acueducto (REC) 100,00 % DNP a partir de información de la Superintendencia de Servicios Públicos Domiciliarios-2016-

Cobertura de alcantarillado (REC) 15,55 %

Déficit cualitativo de vivienda (Censo) 59,81 % Fuente: DANE Censo 2005

hogares que habitan en viviendas inadecuadas o construidas con material precario o inestable, hogares que comparten con otros la vivienda y hogares que residen en viviendas con hacinamiento no mitigable (déficit cuantitativo)

Déficit cuantitativo de vivienda (Censo) 10,34% Fuente: DANE Censo 2005

hogares que habitan en viviendas construidas con materiales estables, pero con pisos inadecuados; hogares con hacinamiento mitigable; hogares que habitan en viviendas con servicios inadecuados y hogares en viviendas que no cuentan con un lugar adecuado para preparar los alimentos (déficit cualitativo).

Penetración de banda ancha 2,57% Fuente: Ministerio de Tecnologías de la Información y las Comunicaciones-2018

Se refiere a el acceso que tienen efectivamente a Internet en el municipio. infiere en la capacidad de comunicación y acceso a nuevos sistemas tecnológicos.

ASEGURAMIENTO SALUD

Afiliados al régimen contributivo	218,00
Afiliados al régimen subsidiado	1.584,00
Afiliados a regímenes especiales	26,00
Población pobre no atendida - PPNA	7,00

Fuente: Ministerio de Salud y Protección Social -2017-

Total Afiliados al SGSSS **1.802** ^V/_S **2.276** habitantes validos SISBEN-2017

la Población sin cobertura aparente del sistema SGSSS Es de : **474** Habitantes Contrarrestado con cifra de habitantes SISBEN-2017

Tasa de mortalidad (x cada 1.000 habitantes) **7,81** Casos por cada 1.000 habitantes

Tasa de fecundidad (x cada 1.000 mujeres en edad fértil) **20** Casos por cada 1.000 mujeres en edad fértil

2016-Ministerio de Salud y Protección Social

SEGURIDAD EN EL MUNICIPIO

Número acumulado de personas desplazadas expulsadas **95**

Fuente: Unidad para la Atención y Reparación Integral a las Víctimas-1984 - 2017

Número acumulado de personas desplazadas recibidas **38**

Tasa de hurtos (x cada 100.000 habitantes) **44,4** Casos por cada 100.000 habitantes

2017- DNP a partir de información del Ministerio de Defensa Nacional y DANE

Tasa de violencia intrafamiliar (x cada 100.000 habitantes) **310,83** Casos por cada 100.000 habitantes

Tasa de violencia de pareja (x cada 100.000 habitantes)
Tasa de violencia de pareja hacia mujeres (x cada 100.000 mujeres) **0**

Instituto Nacional de Medicina Legal y Ciencias Forenses - INMLCF -2014-

Los indicadores anteriormente descritos muestran no solo impacto de conflicto armado en el municipio, también el de seguridad ciudadana.

FINANZAS PÚBLICAS- PRESUPUESTO Y SUS EJECUCIONES

DNP a partir de información del FUT- Formulario unico Territorial- Esta información presupuestal y oficial básica podrá ser consultada por las secretarias de planeación de los departamentos (<http://sisfut.dnp.gov.co/Sisfut>) 2017

Ingresos totales \$ 6.593,71 Millones de pesos corrientes

Ingresos totales per cápita \$ 2.927.935,80 Pesos corrientes

Ingresos per cápita por impuesto predial \$ 16.243,12 Pesos corrientes

Ingresos per cápita por impuesto a la Industria y al comercio \$ 17.313,85 Pesos corrientes

DNP a partir de información del FUT- Formulario unico Territorial- y DANE-2017. Este es un rubro asignado por cada una de las personas que habitan el municipio.

Los municipios definen sus ingresos por fuentes Nacionales que son SGP- sistema general de participación. Y SGR -sistema general de regalías. Y estos se tasan por el numero de habitantes de cada Municipio. Y se tienen ingresos de fuentes Municipales que son los recaudos que hace el mismo por conceptos de predial, industria y comercio y otros.

FINANZAS PÚBLICAS- PRESUPUESTO Y SUS EJECUCIONES

Gastos totales \$ 7.610,86

**Millones de pesos
corrientes**

Gastos de capital
(Inversión)

6.559,25

Millones de pesos corrientes

Funcionamiento

1.051,61

Millones de pesos corrientes

**Gastos totales
per cápita**

\$3.379.601,7

Millones de pesos corrientes

DNP a partir de información
del FUT- Formulario único
Territorial- y DANE-2017

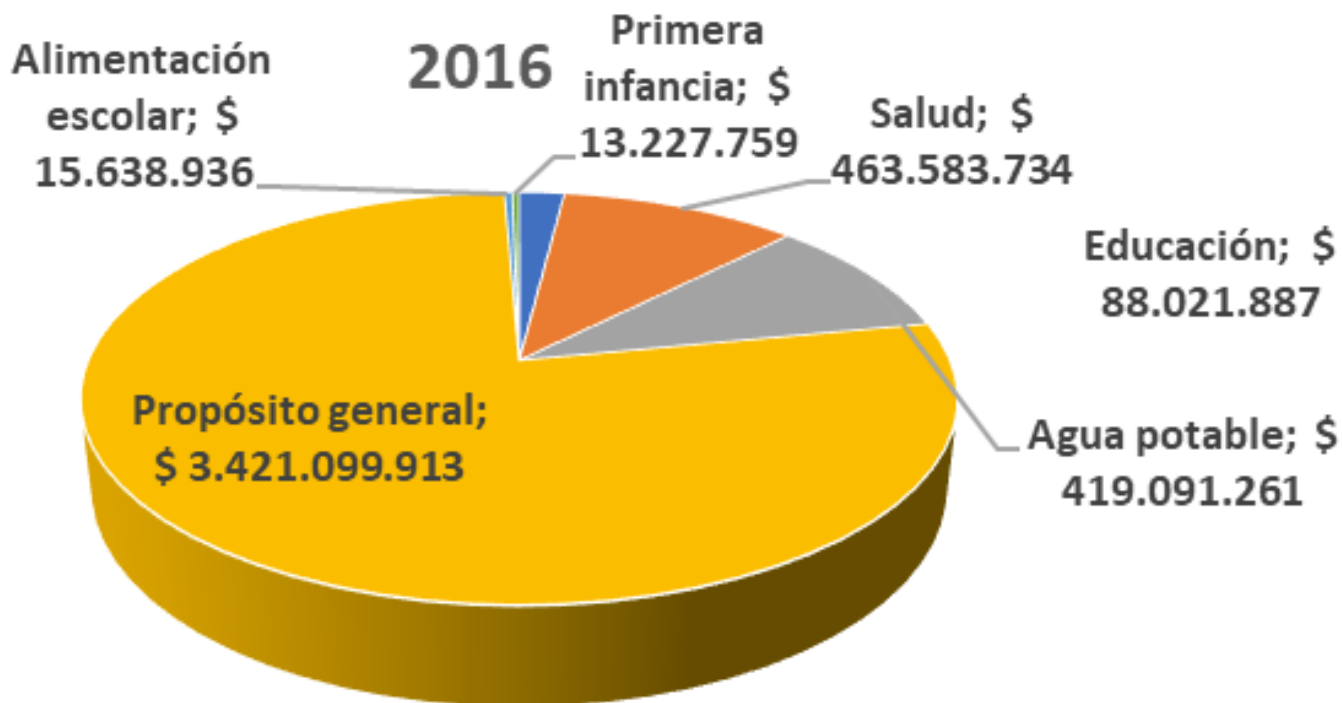
**Gastos de \$466.968,59
funcionamiento
per cápita**

Déficit o superávit total \$ -1.017,15

**Déficit o superávit per
capital \$ 451.665,90**

los municipios que presentan déficit, es sus ajustes presupuestales se endeudan para cumplir con las obligaciones establecidas desde el cumplimiento de las metas municipales en todos los ámbitos de desarrollo social-cultural-economico

EJECUCIONES PRESUPUESTALES ANUALES



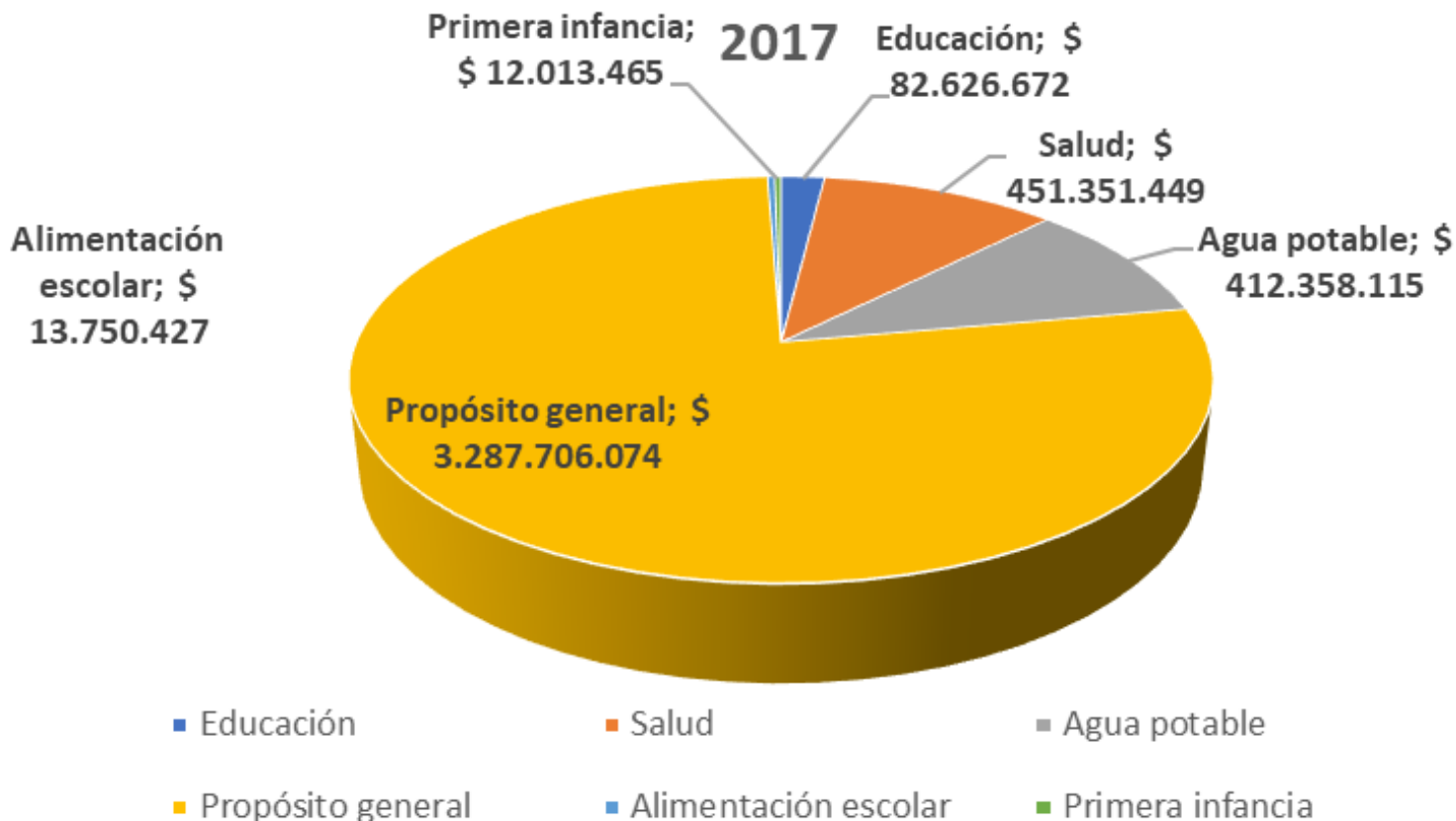
- Educación
- Salud
- Agua potable
- Propósito general
- Alimentación escolar
- Primera infancia

2016			
Educación	88.021.887,00	Pesos corrientes	
Salud	463.583.734,00	Pesos corrientes	
Agua potable	419.091.261,00	Pesos corrientes	
Propósito general	3.421.099.913,00	Pesos corrientes	
Alimentación escolar	15.638.936,00	Pesos corrientes	
Primera infancia	13.227.759,00	Pesos corrientes	
	\$ 4.420.663.490		

Ficha de resumen de información del Sistema General de Participaciones

FUENTE : DNP - SICODIS SGP

EJECUCIONES PRESUPUESTALES ANUALES

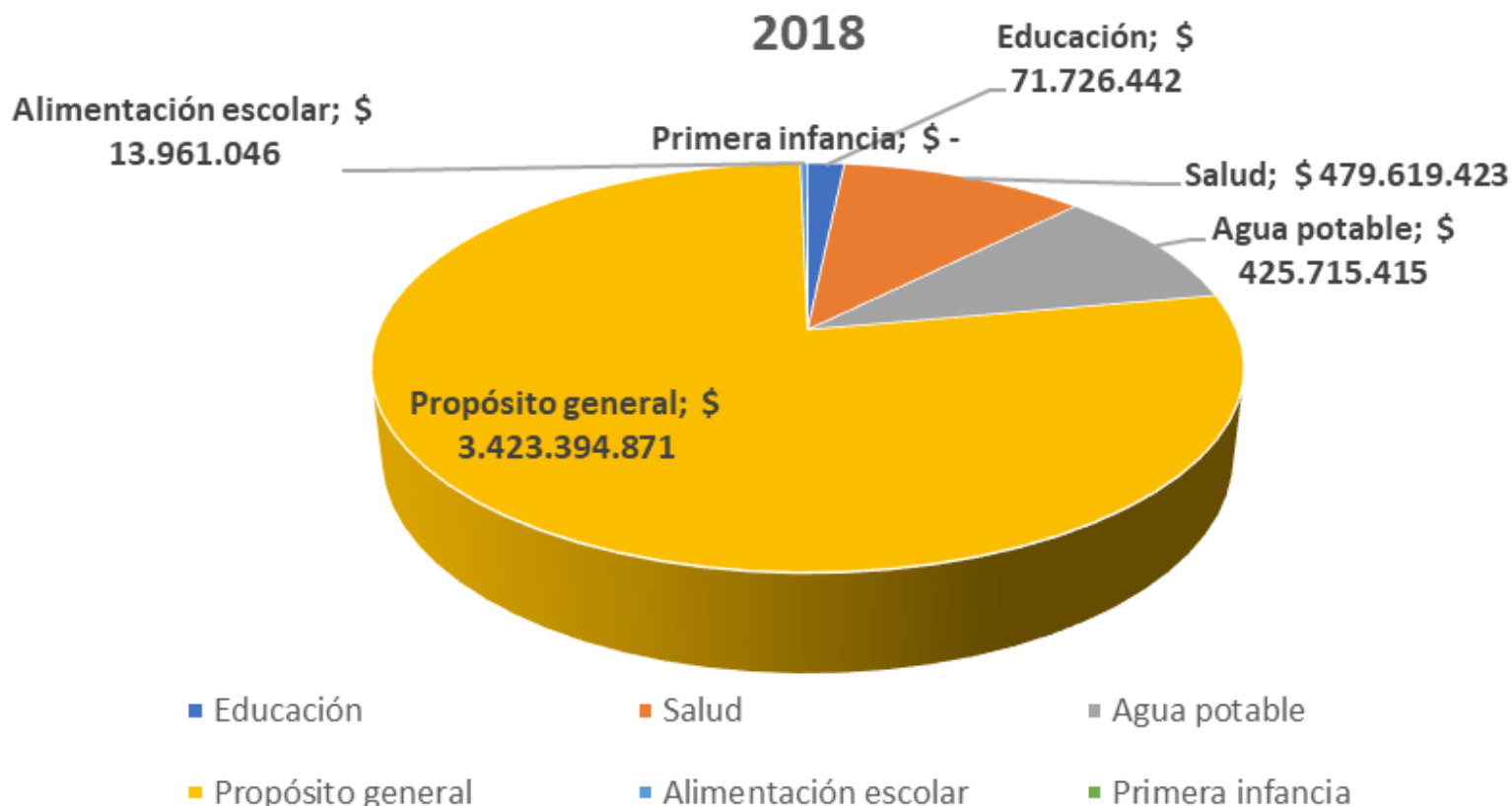


2017				
	Educación	82.626.672,00		Pesos corrientes
	Salud	451.351.449,00		Pesos corrientes
	Agua potable	412.358.115,00		Pesos corrientes
	Propósito general	3.287.706.074,00		Pesos corrientes
	Alimentación escolar	13.750.427,00		Pesos corrientes
	Primera infancia	12.013.465,00		Pesos corrientes
		\$ 4.259.806.202		

Ficha de resumen de información del Sistema General de Participaciones

FUENTE : DNP - SICODIS SGP

EJECUCIONES PRESUPUESTALES ANUALES



2018			
Educación	71.726.442,00		Pesos corrientes
Salud	479.619.423,00		Pesos corrientes
Agua potable	425.715.415,00		Pesos corrientes
Propósito general	3.423.394.871,00		Pesos corrientes
Alimentación escolar	13.961.046,00		Pesos corrientes
Primera infancia	0,00		Pesos corrientes
		\$ 4.414.417.197	

Ficha de resumen de información del Sistema General de Participaciones

FUENTE : DNP - SICODIS SGP

Valor agregado municipal (miles de millones de pesos corrientes)

Fuente: 2015 DNP a partir de información del DANE

Agricultura, ganadería, caza, silvicultura y pesca	26,29
Explotación de minas y canteras	6,04
Industria manufacturera	1,22
Suministro de electricidad, gas y agua	1,66
Construcción	9,28
Comercio, reparación, restaurantes y hoteles	4,17
Transporte, almacenamiento y comunicaciones	17,86
Establecimientos financieros, seguros y otros servicios	10,38
Actividades de servicios sociales y personales	23,10

Valor agregado per cápita \$ 8.933.338,01 Pesos corrientes

Fuente: 2015 DNP a partir de información propia y del DANE

Valor agregado municipal 20,90 (miles de millones de pesos corrientes)

Fuente: 2015 DNP a partir de información propia y del DANE

Porcentaje del valor agregado en el Departamento 0,10%

Porcentaje de personas ocupadas formalmente con respecto a la población total

2010	15,80	%
2011	12,64	%
2012	13,38	%
2013	10,43	%
2014	8,59	%
2015	11,84	%
2016	9,58	%

DNP a partir de FILCO - Ministerio del Trabajo

Fuente de Información Laboral de Colombia – FILCO, una herramienta que reúne en un espacio web estadísticas e información del mercado laboral



Cámara de Comercio de Duitama
¡Una Alianza para Crecer!

Indicadores Empresariales


55 Registros Empresariales

De los cuales tenemos las siguientes distribuciones:

Tamaño Empresarial



Edad Empresarial



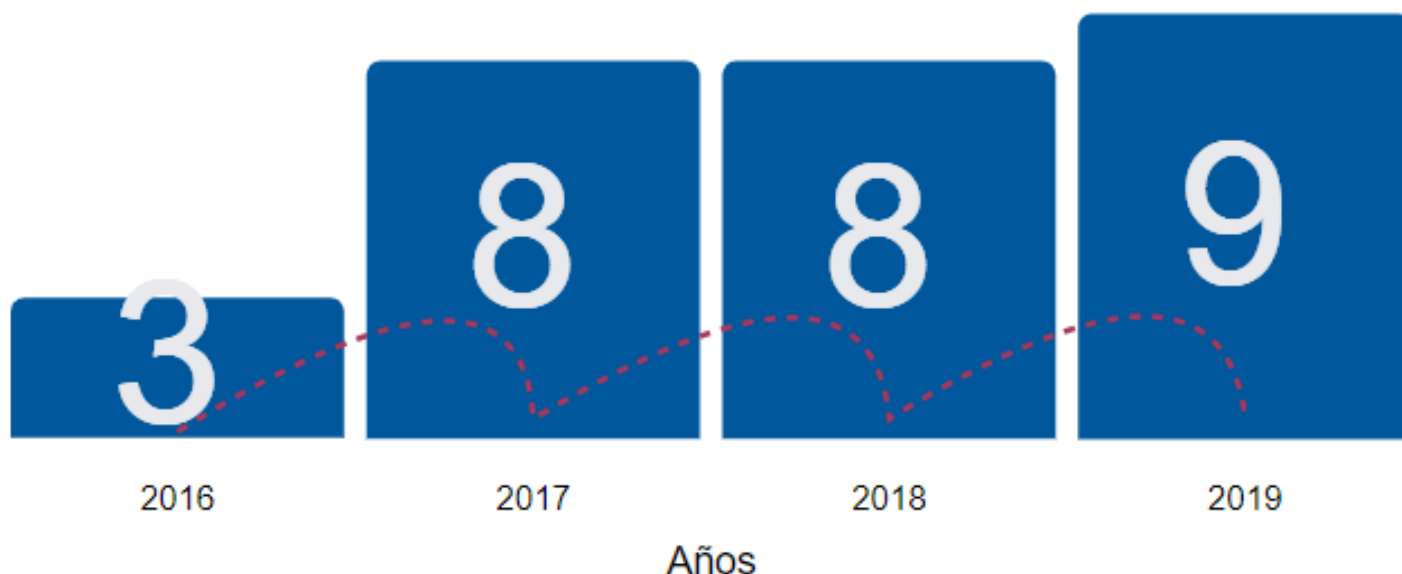
Tipos Jurídicos




Emprendimiento

Nuevas empresas
constituidas los últimos
años de todas las
actividades económicas

Número de Empresas



Tipos Jurídicos



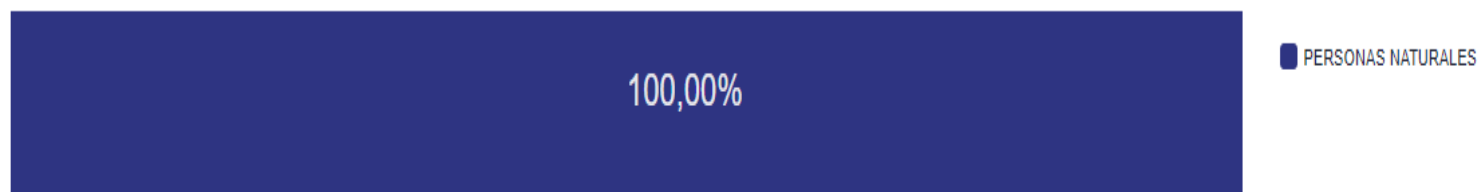
Cancelaciones

Empresas canceladas los últimos años de todas las actividades económicas

Número de Empresas



Tipo Jurídico de las Empresas Canceladas



Descripción Empresarial 2019

De los **55**
registros

SECTOR ECONOMICO	#
Actividad Primaria	
Mineras	14
Agropecuarias	
Actividades Manufactura	
Panaderías	2
partes y piezas de madera de carpintería	2
Obras de ingeniería	1
Comercio al por Menor y por mayor	29
Servicios	1
Servicios Turísticos-Hoteles	6
Servicios Turísticos-Restaurantes-bebidas	6
Otros	3
Asociaciones	
Acueductos	4
Agropecuarias	2

6 Registros ESAL-

Entidades Sin Animo de Lucro: Asociaciones y cooperativas

Equipo de Trabajo:

CARLOS JAVIER MOLANO CORREDOR
Presidente Ejecutivo

SANDRA LILIANA CELY ANDRADE
Directora Área de Proyectos y Mercadeo

EDNA ROCIO RAMÍREZ BECERRA
Profesional de Estudios Económicos

Observatorio Socio-Económico
2019