

La **Cámara de Comercio de Duitama** desde su iniciativa de **Observatorio- Económico** ha venido adelantando estudios de los planes de desarrollo de los municipios de su jurisdicción.

La iniciativa es recordar algunas propuestas planteadas en el plan de desarrollo de la vigencia actual, como un instrumento simple y fresco para recordar esas apuestas de los dirigentes actuales, para desarrollar en el Cuatrienio que termina el 31 de diciembre del presente año.

No se hace referencia al 100% de las propuestas, se hace énfasis en algunas que apuntaban al desarrollo económico y empresarial que apliquen en la búsqueda real de mejorar las condiciones de ingresos de los habitantes, con generación posible de empleo y que pudieran desencadenar en mitigar las condiciones de precariedad económica que afrontan todos los municipios de la región.

No puede haber una sociedad floreciente y feliz cuando la mayor parte de sus miembros son pobres y desdichados.

Adam Smith



FECHA DE FUNDACIÓN 22 de octubre de 1540

GENTILICIO Sochano

UBICACIÓN GEOGRÁFICA Nororiente del departamento

KMS DE DISTANCIA RESPECTO A TUNJA 121

KMS DE DISTANCIA RESPECTO A BOGOTÁ 257



Cámara de Comercio de Duitama
¡Una Alianza para Crecer!

¿Como nos fue? con los Planes de Desarrollo Municipales 2016-2019

OBJETIVO

contribuir al cierre de brechas socioeconómicas, partiendo de la educación como el pilar fundamental de la transformación social y cultural, constructora de desarrollo humano genuino y promotora de cambios en los modelos de percibir y sentir la ciudad desde lo individual y lo colectivo.

VISION

En el año 2020, vemos que la educación la cultura son ejes transversales de las acciones políticas, sociales, familiares y personales. Disfrutamos de un municipio mas seguro, amado, respetado y cuidado por sus ciudadanos, escuchamos que el sentido de pertenencia nos permite formar todos los días una nueva ciudad.

*Eslogan de plan de
desarrollo*

*“Juntos Formando
Ciudad”*

El plan de desarrollo en el eje 6 de desarrollo social y económico incluyo 65 proyectos con 265 estrategias

PROYECTO HERRAMIENTAS PARA UN MEJOR DESARROLLO-FORTALECIMIENTO EMPRESARIAL

Adelantar estudio técnico-económico que oriente al redescubrimiento de a vocación económica del municipio. identificando nuevas opciones productivas en concordancia con la dinámica actual del municipio y el contexto nacional e internacional.

Diseñar e implementar estrategias orientadas al fortalecimiento empresarial que fomenten la aplicación de nuevas tecnologías en sus procesos (reconversión tecnológica, aplicación ed TIC's procesos productivos, nuevos mercados.

Realizar muestras de negocio para la promoción y el impulso de la producción local, por medio de ventas al detal.

Diseñar e implementar la estrategia “premio al empresario del año” que permita reconocer experiencias empresariales exitosas en términos de generación de empleo para Soachunos y RSE.

Fuente : Plan de desarrollo municipal 2016-2019 Socha

PROYECTO EN SOACHA CIUDADANIA EMPREENDEDORA

Diseñar e implementar estrategias de formalización empresarial, y promoción de las cadenas productivas municipales.

establecer un modelo de acceso a incentivos orientado al mejoramiento y/o ejecución de plan de negocios para emprendedores, contemplado: planes de capacitación previos, garantías de formalización del emprendimiento y requisitos específicos para su entrega.

articular acciones con entidades financieras y de fomento empresarial para facilitar canales de intermediación financiera y productiva a emprendedores y MIPYMES.

Diseñar e implementar un sistema de control, seguimiento y evaluación a las unidades productivas a los procesos de emprendimiento y desarrollo.

Fuente : Plan de desarrollo municipal 2016-2019 Socha

El plan de desarrollo en el eje 6 de desarrollo social y económico incluyó 65 proyectos con 265 estrategias

PROYECTO EN SOACHA CIUDADANIA PRODUCTIVA

Formular un plan municipal de empleo que identifique la ruta especializada con opciones productivas y contenga enfoque diferencial que facilite la integración de las víctimas de conflicto armado a la dinámica económica de la empleabilidad municipal

Implementar un observatorio laboral municipal en alianza con SENA, cajas de compensación familiar y demás entidades afines.

Establecer alianzas con empresas para la vinculación laboral de los ciudadanos Soachunos.

Realizar jornadas para la promoción y vinculación laboral con el apoyo de las empresas, SENA y/o entidades afines.

Fuente : Plan de desarrollo municipal 2016-2019 Socha

El plan de desarrollo en el eje 6 de desarrollo social y económico incluyó 65 proyectos con 265 estrategias

PROYECTO JUNTOS DESARROLLAREMOS EL AGRO

Establecer una agenda de compromisos estado-campesinos con el animo de lograr el desarrollo integral de la población rural

Diseñar e implementar una estrategia mercados campesinos como mecanismos de promoción del sector rural y acceso efectivo de alimentos para toda la población.

Diseñar una estrategia de fortalecimiento a los emprendimientos rurales que implementen sistemas amigables con el ambiente y fomenten las BPA y/o BPP dentro de su unidad de producción agropecuarias.

Promover y apoyar los procesos necesarios que posibiliten la certificación de hatos libres de brucelosis y tuberculosis

Elaboración del estudio de factibilidad del proyecto construcción del distrito de riego con el animo de gestionar su construcción ante las instancias pertinentes.

Fuente : Plan de desarrollo municipal 2016-2019 Socha

El plan de desarrollo en el eje 6 de desarrollo social y económico incluyó 65 proyectos con 265 estrategias

PROYECTO TURISMO PRODUCTIVO

Formular e plan sectorial del turismo, que permite identificar potencialidades y trazar las estrategias necesarias para la promoción del turismo sostenible en el municipio.

Diseñar e implementar estrategias de formalización y fortalecimiento orientadas hacia las empresas vinculadas con el sector turístico.

Realizar eventos de promoción y exposición de las actividades turísticas del municipio.

Realizar estudios de pre-factibilidad para la realización del plan integral de promoción turística denominada “pueblito cundinamarques”

Formulación e implantación de la estrategia “Marca Socha”

Fuente : Plan de desarrollo municipal 2016-2019 Socha

El plan de desarrollo en el eje 6 de desarrollo social y económico incluyó 65 proyectos con 265 estrategias

Innovación Social en la producción

Diseñar e implementar una estrategia que permita la comercialización por medio de canales de venta directa de bienes de consumo producidos en Soacha.

Diseñar e implementar una estrategia para la formalización de las ventas informales a través de alianzas publico privadas.

Realizar un estudio de pre-factibilidad, para la viabilizarían de un centro regional de comercio a gran escala.

Fuente : Plan de desarrollo municipal 2016-2019 Socha

Promovemos el desarrollo de Veedurías Ciudadanas para estar atentos a los programas y proyectos que buscan mejorar la economía del municipio de una manera directa, sin desconocer que todos las propuestas apuestan a mejorar las condiciones de vida de sus habitantes, solo unas específicas pueden ser generadores de indicadores económicos que proyecten empresarialmente al municipio.

La Cámara de comercio de Duitama Promueve la participación ciudadana entorno a la búsqueda de mejores y mas grandes resultados para la región de Boyacá.

Análisis de los Indicadores Generales de Municipio



Cámara de Comercio de Duitama

¡Una Alianza para Crecer!

Análisis de los Indicadores Generales de Municipio Socha

Los Municipios Tienen un código DANE que los identifica a nivel nacional y en el caso de este municipio es :**15757**

En la Jurisdicción de la Cámara de Comercio de Duitama se tienen 30 municipios , este municipio hace parte de la región Centro Oriente

y su desarrollo esta catalogado por el departamento de planeación nacional DPN año 2000 como **Intermedio**

Su Categoría ley 617 de 2000

6

para contextualizar se tienen 7 categorizaciones, esta se define por la cantidad de habitantes, existe una categoría especial para mas de 500.000 habitantes y de la primera a la sexta categoría para los municipios con menos habitantes e ingresos.

La Extencion del Municipio en kilometros cuadrados es de:

163

Según el INSTITUTO GEOGRÁFICO AGUSTÍN CODAZZI con datos de año 2017

ANÁLISIS POBLACIONAL

Según las proyecciones del DANE según el Censo 2005 la población total para el 2019 de este municipio es de:

6.924

Teniendo así una densidad Poblacional **42,48** habitantes por kilómetros cuadrados

La distribución de su población por genero es la siguiente:

Habitantes	Distribución porcentual de Genero
Población total de hombres 3.618	52,25% Hombres
Población total de mujeres 3.306	47,75% Mujeres

En la definición de la vocación poblacional se analiza la distribución de la población en la parte urbana y rural.

Fuente: DANE Censo 2005- Proyecciones 2019

Población urbana 3.877

1.519

Pedios Urbanos Fuente: IGAC 2017

Población rural 3.047

5.176

Pedios Rurales Fuente: IGAC 2017

Comparativo de numero de habitantes registros DANE con registros de SISBEN

Total registros válidos - Hogares

2.240

Registro SISBEN personales

7.014

Fuente: Datos 2017 DNP
Departamento Nacional de Planeación

Diferencia entre Dos Datos

- 90 Significa que las proyecciones poblacionales excedan o disminuyen al registro de SISBEN

VIVIENDA Y ACCESO A SERVICIOS PÚBLICOS

Para lograr una Vista de las posibilidades de los municipios se traen a análisis los indicadores básicos de vivienda y servicios.

Cobertura de energía eléctrica rural

83,33 %

Según La Unidad de Planeación Minero Energética - UPME-2016

Cobertura de acueducto (REC)

99,45 %

DNP a partir de información de la Superintendencia de Servicios Públicos Domiciliarios-2016-

Cobertura de alcantarillado (REC)

22,24 %

Déficit cualitativo de vivienda (Censo)

30,65 %

Fuente: DANE Censo 2005

hogares que habitan en viviendas inadecuadas o construidas con material precario o inestable, hogares que comparten con otros la vivienda y hogares que residen en viviendas con hacinamiento no mitigable (déficit cuantitativo)

Déficit cuantitativo de vivienda (Censo)

2,29 %

Fuente: DANE Censo 2005

hogares que habitan en viviendas construidas con materiales estables, pero con pisos inadecuados; hogares con hacinamiento mitigable; hogares que habitan en viviendas con servicios inadecuados y hogares en viviendas que no cuentan con un lugar adecuado para preparar los alimentos (déficit cualitativo).

Penetración de banda ancha 3,76 %

Fuente: Ministerio de Tecnologías de la Información y las Comunicaciones-2018

Se refiere a el acceso que tienen efectivamente a Internet en el municipio. infiere en la capacidad de comunicación y acceso a nuevos sistemas tecnológicos.

ASEGURAMIENTO SALUD

Afiliados al régimen contributivo 3.633

Afiliados al régimen subsidiado 3.081

Afiliados a regímenes especiales 203

**Población pobre no atendida -
PPNA 69**

Fuente: Ministerio de Salud y
Protección Social -2017-

Total

Afiliados al
SGSSS

6.714

**V
S**

7.014

habitantes validos
SISBEN-2017

**la Población sin cobertura aparente del
sistema SGSSS Es de :**

300

Habitantes
Contrarrestado con
cifra de habitantes
SISBEN-2017

**Tasa de mortalidad (x cada
1.000 habitantes)**

8.04

**Casos por cada 1.000
habitantes**

2016-Ministerio
de Salud y
Protección Social

**Tasa de fecundidad (x cada 1.000
mujeres en edad fértil)**

52,25

**Casos por cada 1.000
mujeres en edad fértil**

SEGURIDAD EN EL MUNICIPIO

Número acumulado de personas desplazadas expulsadas **265**

Fuente: Unidad para la Atención y Reparación Integral a las Víctimas- 1984 - 2017

Número acumulado de personas desplazadas recibidas **179**

Tasa de hurtos (x cada 100.000 habitantes) **127,99** **Casos por cada 100.000 habitantes**

2017- DNP a partir de información del Ministerio de Defensa Nacional y DANE

Tasa de violencia intrafamiliar (x cada 100.000 habitantes) **199,09** **Casos por cada 100.000 habitantes**

Instituto Nacional de Medicina Legal y Ciencias Forenses - INMLCF -2014-

Tasa de violencia de pareja (x cada 100.000 habitantes) **205,44**

Tasa de violencia de pareja hacia mujeres (x cada 100.000 mujeres) **0**

Los indicadores anteriormente descritos muestran no solo impacto de conflicto armado en el municipio, también el de seguridad ciudadana.

FINANZAS PÚBLICAS- PRESUPUESTO Y SUS EJECUCIONES

**Ingresos
totales** \$ **7.279,95**

**Millones de
pesos
corrientes**

DNP a partir de información del FUT-
Formulario unico Territorial-Esta
información presupuestal y oficial
básica podrá ser consultada por las
secretarias de planeación de los
departamentos
(<http://sisfut.dnp.gov.co/Sisfut>) 2017

**Ingresos
totales per
cápita** \$ **1.035.260**

**Pesos
corrientes**

**Ingresos per
cápita por
impuesto
predial** \$ **37.394,76**

**Pesos
corrientes**

**Ingresos per
cápita por
impuesto a la
Industria y al
comercio** \$ **42.323.,27**

**Pesos
corrientes**

Los municipios definen sus ingresos por fuentes Nacionales que son SGP-sistema general de participación. Y SGR -sistema general de regalías. Y estos se tasan por el numero de habitantes de cada Municipio. Y se tienen ingresos de fuentes Municipales que son los recaudos que hace el mismo por conceptos de predial, industria y comercio y otros.

FINANZAS PÚBLICAS- PRESUPUESTO Y SUS EJECUCIONES

Gastos totales \$ **7.035,95** Millones de pesos corrientes

Gastos de capital (Inversión) \$ **5.835,69** Millones de pesos corrientes

Funcionamiento \$ **1.200,26** Millones de pesos corrientes

Gastos totales per cápita \$ **1.000.561,84** Pesos corrientes **2017**

Gastos de funcionamiento per cápita \$ **170.685,79** Pesos corrientes

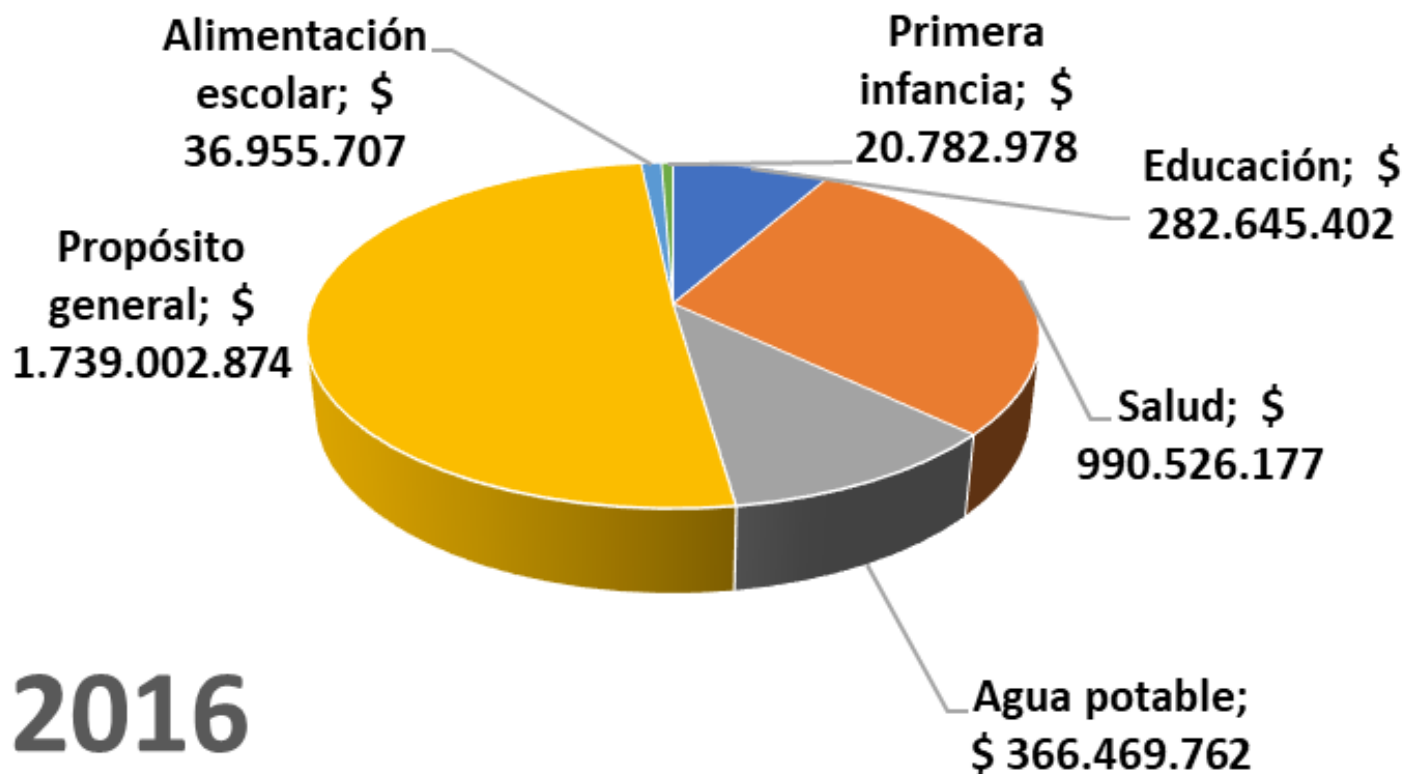
DNP a partir de información del FUT- Formulario unico Territorial- y DANE

Déficit o superávit total \$ **244** Millones de pesos corrientes

Déficit o superávit per capital **-\$ 34.698,19** Pesos corrientes

los municipios que presentan déficit, es sus ajustes presupuestales se endeudan para cumplir con las obligaciones establecidas desde el cumplimiento de las metas municipales en todos los ámbitos de desarrollo social-cultural-económico

EJECUCION PRESUPUESTALES



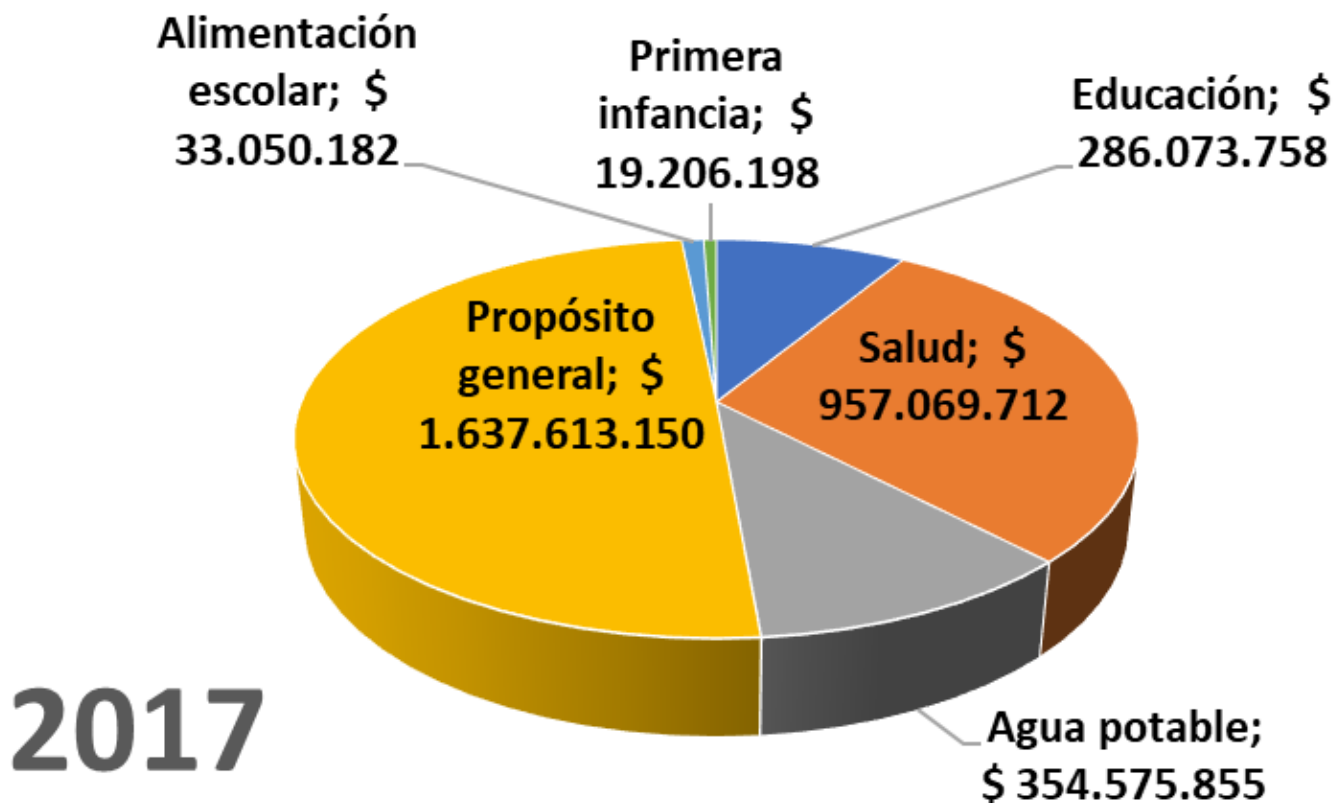
2016			
Educación	282.645.402,00		Pesos corrientes
Salud	990.526.177,00		Pesos corrientes
Agua potable	366.469.762,00		Pesos corrientes
Propósito general	1.739.002.874,00		Pesos corrientes
Alimentación escolar	36.955.707,00		Pesos corrientes
Primera infancia	20.782.978,00		Pesos corrientes
		\$ 3.436.382.900	

Ficha de resumen de información del Sistema General de Participaciones

FUENTE : DNP - SICODIS SGP



EJECUCION PRESUPUESTALES

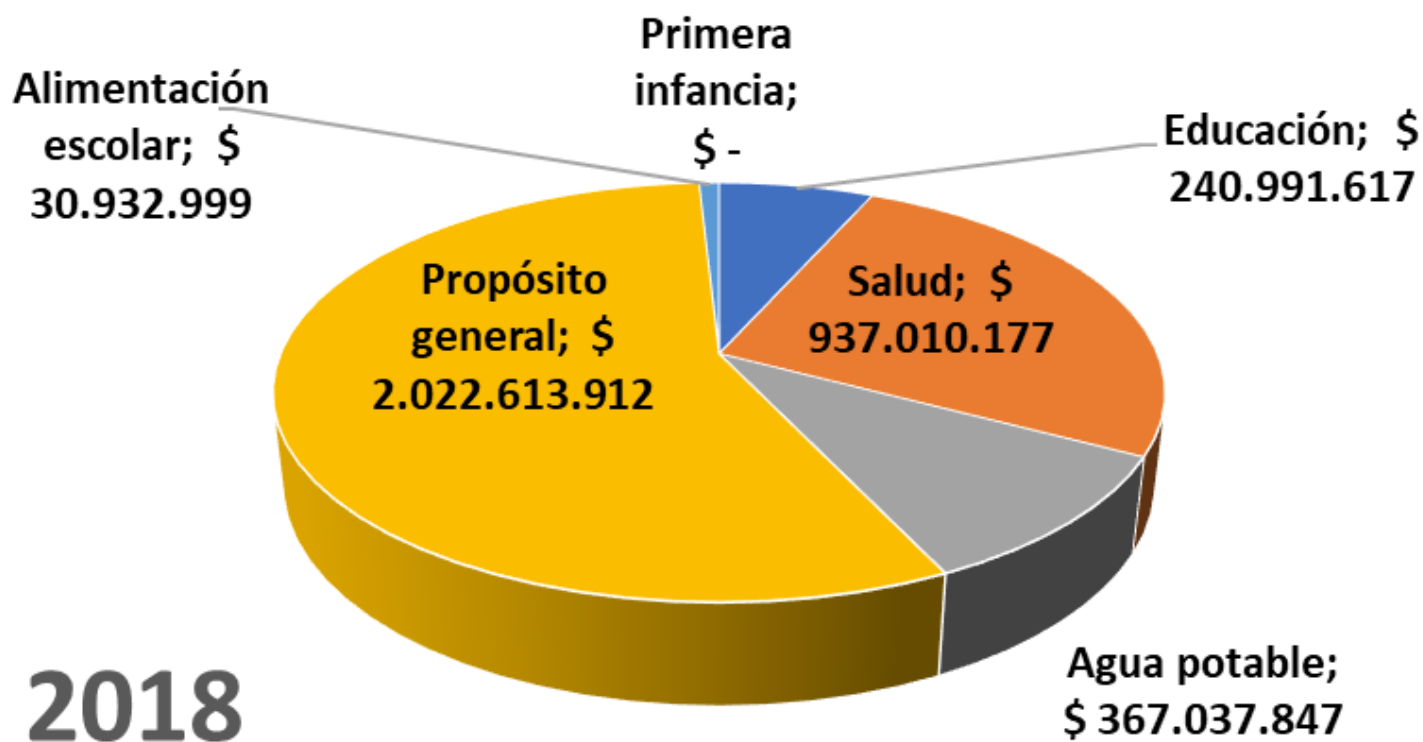


2017			
Educación	286.073.758,00		Pesos corrientes
Salud	957.069.712,00		Pesos corrientes
Agua potable	354.575.855,00		Pesos corrientes
Propósito general	1.637.613.150,00		Pesos corrientes
Alimentación escolar	33.050.182,00		Pesos corrientes
Primera infancia	19.206.198,00		Pesos corrientes
		\$ 3.287.588.855	

Ficha de resumen de información del Sistema General de Participaciones

FUENTE : DNP - SICODIS SGP

EJECUCION PRESUPUESTALES



2018		
Educación	240.991.617,00	Pesos corrientes
Salud	937.010.177,00	Pesos corrientes
Agua potable	367.037.847,00	Pesos corrientes
Propósito general	2.022.613.912,00	Pesos corrientes
Alimentación escolar	30.932.999,00	Pesos corrientes
Primera infancia	0,00	Pesos corrientes
	\$ 3.598.586.552	

Ficha de resumen de información del Sistema General de Participaciones

FUENTE : DNP - SICODIS SGP

Valor agregado municipal (miles de millones de pesos corrientes)

Fuente: 2015 DNP a partir de información del DANE

Agricultura, ganadería, caza, silvicultura y pesca	13,61
Explotación de minas y canteras	27,00
Industria manufacturera	1,34
Suministro de electricidad, gas y agua	2,53
Construcción	7,21
Comercio, reparación, restaurantes y hoteles	12,83
Transporte, almacenamiento y comunicaciones	10,93
Establecimientos financieros, seguros y otros servicios	8,38
Actividades de servicios sociales y personales	16,17

Valor agregado per cápita **14.597.211,77** Pesos corrientes

Fuente: 2015 DNP a partir de información propia y del DANE

Valor agregado municipal **104,22** (miles de millones de pesos corrientes)

Fuente: 2015 DNP a partir de información propia y del DANE

**Porcentaje del valor agregado
en el departamento 0,48 %**

Porcentaje de personas ocupadas formalmente con respecto a la población total

2010	28,75	%
2011	29,83	%
2012	22,60	%
2013	21,55	%
2014	25,72	%
2015	26,54	%
2016	21,82	%

DNP a partir de FILCO - Ministerio del Trabajo

Fuente de Información Laboral de Colombia – FILCO, una herramienta que reúne en un espacio web estadísticas e información del mercado laboral



Cámara de Comercio de Duitama
¡Una Alianza para Crecer!

Indicadores Empresariales


385 Registros Empresariales

De los cuales tenemos las siguientes distribuciones:

Tamaño Empresarial



Edad Empresarial



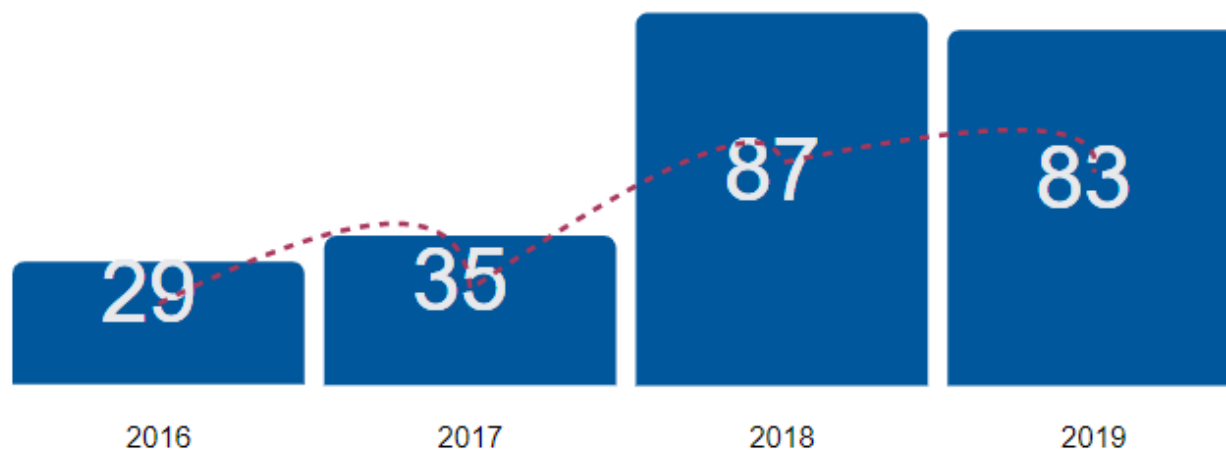
Tipos Jurídicos



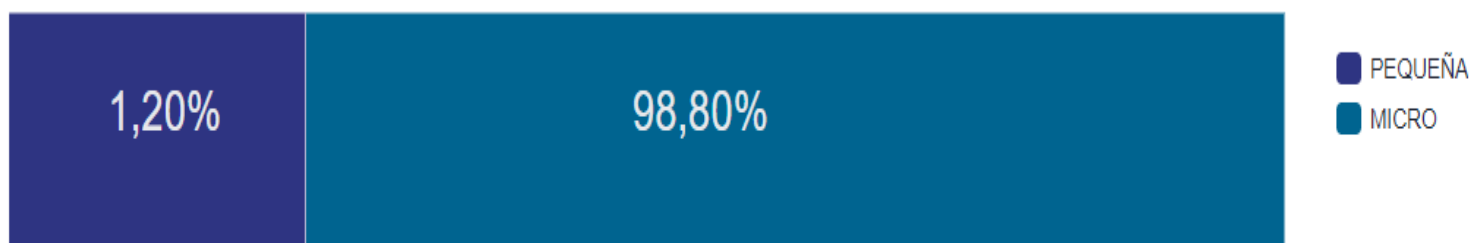
Emprendimiento

Nuevas empresas
constituidas los últimos
años de todas las
actividades económicas

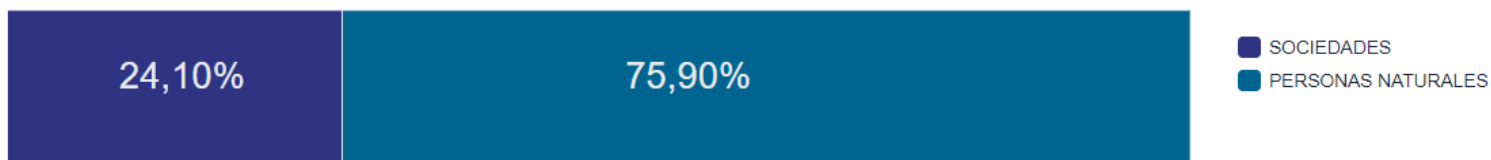
Número de Empresas



Tipos Jurídicos

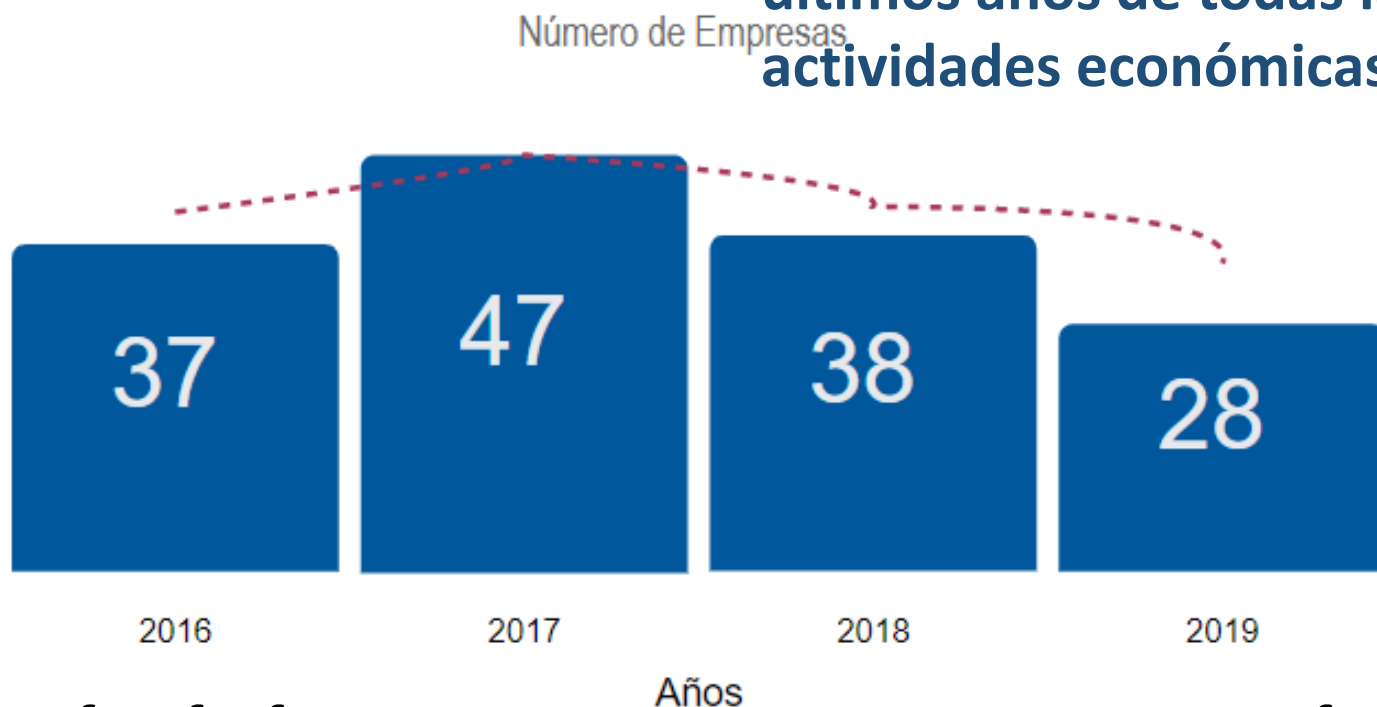


Tamaño Empresarial




Cancelaciones

Empresas canceladas los últimos años de todas las actividades económicas



Edad de las Empresas Canceladas



Tamaño Empresarial



Descripción Empresarial 2019

De los **385**
registros

SECTOR ECONOMICO	#
Actividad Primaria	
Mineras	57
Agropecuarias	3
Actividades Manufactura	
Panaderías	3
Fabricación de productos metálicos	6
Confección de prendas de vestir	2
Fabricación de muebles	3
Otros	13
Comercio al por Menor y por mayor	178
Servicios	
Servicios Turísticos-Hoteles	8
Servicios Turísticos-Restaurantes	35
Servicios – expendio bebidas alcohólicas	24
Servicios – Transporte-pasajeros-carga	20
Otros	24
Asociaciones	OTROS
	15
	Fundaciones
	2
	Acueductos
	23
	Agropecuarias
	3

43 Registros ESAL-

Entidades Sin Animo de Lucro: Asociaciones y cooperativas

Equipo de Trabajo:

CARLOS JAVIER MOLANO CORREDOR
Presidente Ejecutivo

SANDRA LILIANA CELY ANDRADE
Directora Área de Proyectos y Mercadeo

EDNA ROCIO RAMÍREZ BECERRA
Profesional de Estudios Económicos

Observatorio Socio-Económico
2019