

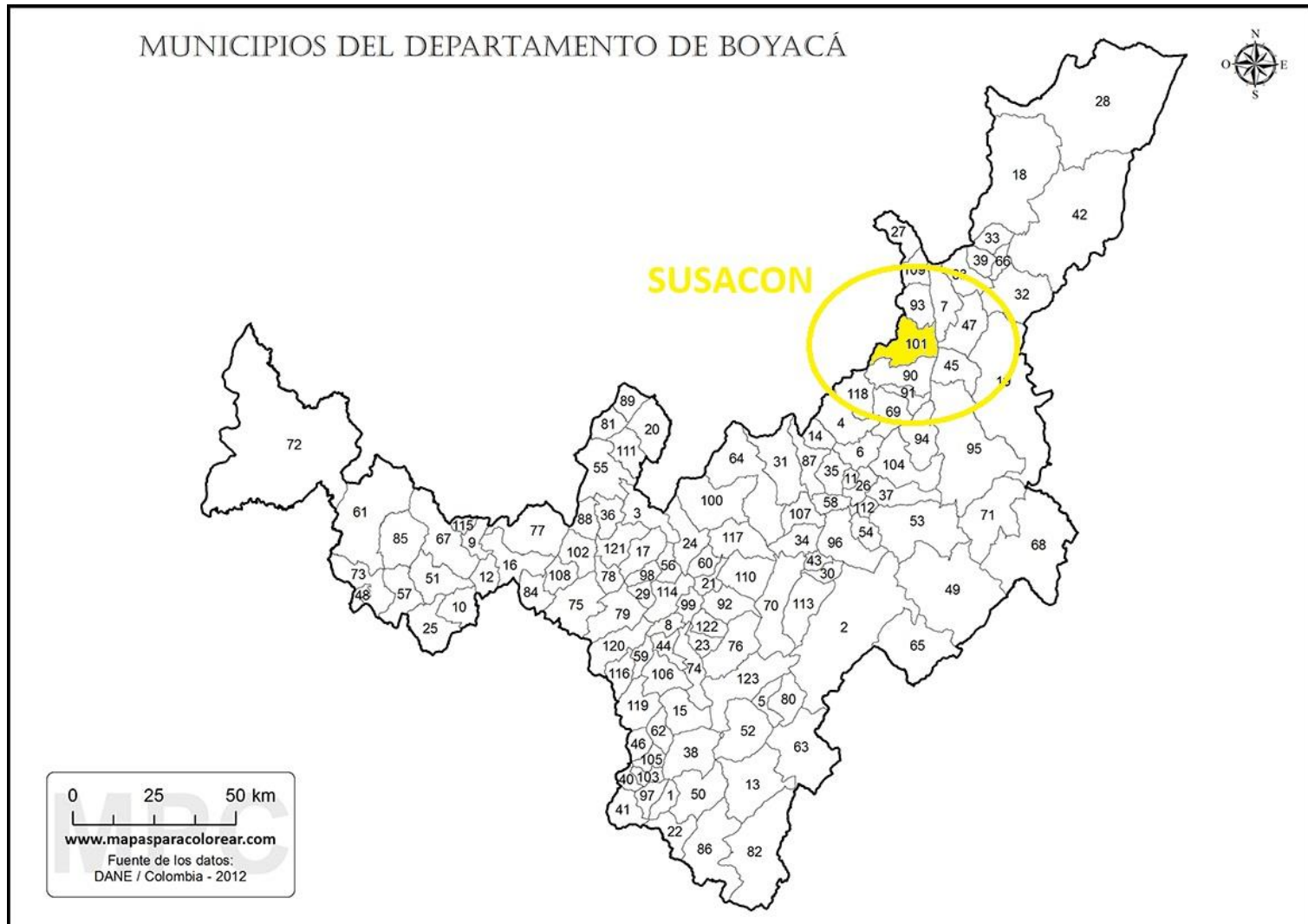
La **Cámara de Comercio de Duitama** desde su iniciativa de **Observatorio- Económico** ha venido adelantando estudios de los planes de desarrollo de los municipios de su jurisdicción.

La iniciativa es recordar algunas propuestas planteadas en el plan de desarrollo de la vigencia actual, como un instrumento simple y fresco para recordar esas apuestas de los dirigentes actuales, para desarrollar en el Cuatrienio que termina el 31 de diciembre del presente año.

No se hace referencia al 100% de las propuestas, se hace énfasis en algunas que apuntaban al desarrollo económico y empresarial que apliquen en la búsqueda real de mejorar las condiciones de ingresos de los habitantes, con generación posible de empleo y que pudieran desencadenar en mitigar las condiciones de precariedad económica que afrontan todos los municipios de la región.

**No puede haber una sociedad floreciente y feliz cuando la mayor parte de sus miembros son pobres y desdichados.**

**Adam Smith**



FECHA DE FUNDACIÓN 18 de diciembre de 1809

GENTILICIO Susaconense

UBICACIÓN GEOGRÁFICA Parte nororiental del departamento

KMS DE DISTANCIA RESPECTO A TUNJA 147

KMS DE DISTANCIA RESPECTO A BOGOTÁ 289



Cámara de Comercio de Duitama  
*¡Una Alianza para Crecer!*

# *¿Como nos fue? con los Planes de Desarrollo Municipales 2016-2019*

## **OBJETIVO GENERAL**

Definir a Susacón como un municipio saludable, ambientalmente sostenible, con la Paz como pilar fundamental, que preste servicios sociales de alta calidad siempre dispuestos a satisfacer las necesidades de sus habitantes, Como son Población Vulnerable, Primera Infancia, Infancia Adolescencia, Juventud y Familia soportados en la gestión eficiente y transparente de los recursos públicos durante el periodo 2016 - 2019.

## **VISION**

En el año 2026, Susacón será reconocido por su compromiso con el medio ambiente, así mismo por ser un territorio saludable y con alta calidad en la prestación de sus diferentes servicios sociales siempre comprometidos con la Paz.

Igualmente, la eficacia y eficiencia de su estructura administrativa, logrará la distribución transparente de los recursos para conseguir una mayor equidad de los habitantes.

*Eslogan de plan de  
desarrollo*

*“SUSACÓN  
CONSTRUYENDO  
TEJIDO SOCIAL”*

**Sector: EDUCACIÓN Y SALUD****Programa: EDUCANDO CON CALIDAD Y COBERTURA**

<b>Productos Asociados al Programa</b>	<b>Líneas Base</b>	<b>Meta de P.</b>
Desarrollar 4 talleres anuales de educación no formal a la población adulta	0	16
Mejorar y adecuar la infraestructura tecnológica de las sedes del municipio.	0	14
Beneficiar con subsidios y/o material educativo, a 40 estudiantes durante el cuatrienio promocionados del grado 11 que ingresen a educación superior ( nivel técnico profesional, nivel tecnológico y nivel profesional)		40

<b>Productos Asociados al Programa</b>	<b>Líneas Base</b>	<b>Meta de P.</b>
Reducir en 1 punto porcentual la tasa de embarazo en adolescentes	0	1%
Prevenir al 100% de la población del municipio en enfermedades con alto riesgo de afectación para la salud	0	100%

**Fuente : Plan de desarrollo municipal 2016-2019 SUSACÓN**

**DIMENSIÓN ECONOMICA**

**EJE PROGRAMATICO: PRODUCIR CON LO NUESTRO**

**Programa: DINAMIZANDO NUESTRO DESARROLLO**

<b>Productos Asociados al Programa</b>	<b>Líneas Base</b>	<b>Meta de P.</b>
Mejorar las condiciones de transitabilidad de la red terciaria con la intervención de 50 Km de vías.	180 km	50 km
Formalización de establecimientos comerciales	20%	100%
Programas de Emprendimiento empresarial	0	2
Convenio marco para la alianza gobierno - academia - empresa público privada para la promoción del empleo y emprendimiento	0	1

<b>Productos Asociados al Programa</b>	<b>Líneas Base</b>	<b>Meta de P.</b>
Proyectos implementación de especies menores.		4
Cadenas y proyectos productivos y seguridad alimentaria. N° de cadenas y proyectos productivos		3
Alianzas estratégicas y asociatividad N° de asociaciones		3
Construcción de distritos y minidistritos de riego.		2
Proyecto de aprovechamiento forestal turismo rural y actividades artesanales.		1

**Fuente : Plan de desarrollo municipal 2016-2019 SUSACÓN**



**DIMENSIÓN ECONOMICA****EJE PROGRAMATICO: PRODUCIR CON LO NUESTRO****Programa: DINAMIZANDO NUESTRO DESARROLLO**

<b>Productos Asociados al Programa</b>	<b>Líneas Base</b>	<b>Meta de P.</b>
Gestionar banco de maquinaria agrícola para adecuación de tierras. N° de productores beneficiados		400
Programas de Creación de subsidios a los insumos agropecuarios y tiendas comunales campesinas.		300
Crear programas donde se fomente, apoye, promocióne y comercialicen productos agropecuarios propios del municipio.		1

<b>Productos Asociados al Programa</b>	<b>Líneas Base</b>	<b>Meta de P.</b>
Dotación de computadores. N° de productores beneficiados		40
Disponer de árboles solares. N° de árboles solares		2
Programas de Accesos a internet y tecnología. N° de programas con acceso		1

**Fuente : Plan de desarrollo municipal 2016-2019 SUSACÓN**

Promovemos el desarrollo de Veedurías Ciudadanas para estar atentos a los programas y proyectos que buscan mejorar la economía del municipio de una manera directa, sin desconocer que todos las propuestas apuestan a mejorar las condiciones de vida de sus habitantes, solo unas específicas pueden ser generadores de indicadores económicos que proyecten empresarialmente al municipio.

La Cámara de comercio de Duitama Promueve la participación ciudadana entorno a la búsqueda de mejores y mas grandes resultados para la región de Boyacá.



# *Análisis de los Indicadores Generales de Municipio*



Cámara de Comercio de Duitama

*¡Una Alianza para Crecer!*

# Análisis de los Indicadores Generales de Municipio Susacón

Los Municipios Tienen un código DANE que los identifica a nivel nacional y en el caso de este municipio es :**15774**

En la Jurisdicción de la Cámara de Comercio de Duitama se tienen 30 municipios , este municipio hace parte de la región Centro Oriente

y su desarrollo esta catalogado por el departamento de planeación nacional DPN año 2000 como **Temprano**

Su Categoría ley 617 de 2000

**6**

para contextualizar se tienen 7 categorizaciones, esta se define por la cantidad de habitantes, existe una categoría especial para mas de 500.000 habitantes y de la primera a la sexta categoría para los municipios con menos habitantes e ingresos.

La Extencion del Municipio en kilometros cuadrados es de:

**193**

Según el INSTITUTO GEOGRÁFICO AGUSTÍN CODAZZI con datos de año 2017





# ANÁLISIS POBLACIONAL

Según las proyecciones del DANE según el Censo 2005 la población total para el 2019 de este municipio es de:

**2.861**

Teniendo así una **densidad Poblacional 14,82** habitantes por kilómetros cuadrados

La distribución de su población por genero es la siguiente:

	Habitantes	Distribución porcentual de Genero
<b>Población total de hombres</b>	<b>1.540</b>	<b>53,83 % Hombres</b>
<b>Población total de mujeres</b>	<b>1.321</b>	<b>46,17 % Mujeres</b>

En la definición de la vocación poblacional se analiza la distribución de la población en la parte urbana y rural.

Fuente: DANE Censo 2005- Proyecciones 2019

**Población urbana 970**

**345 Predios Urbanos Fuente: IGAC 2017**

**Población rural 1.891**

**3.209 Predios Rurales Fuente: IGAC 2017**

Comparativo de numero de habitantes registros DANE con registros de SISBEN

**Total registros válidos - Hogares 866**  
**Registro SISBEN personales 2.629**

Fuente: Datos 2017 DNP  
Departamento Nacional de Planeación

Diferencia entre Dos Datos

**232** Significa que las proyecciones poblacionales excedan o disminuyen al registro de SISBEN

# VIVIENDA Y ACCESO A SERVICIOS PÚBLICOS

Para lograr una Vista de las posibilidades de los municipios se traen a análisis los indicadores básicos de vivienda y servicios.

Cobertura de energía eléctrica rural

**96,79 %**

Según La Unidad de Planeación Minero Energética - UPME-2016

Cobertura de acueducto (REC)

**19,25 %**

DNP a partir de información de la Superintendencia de Servicios Públicos Domiciliarios-2016-

Cobertura de alcantarillado (REC)

**19,25 %**

Déficit cualitativo de vivienda (Censo)

**66,67 %**

Fuente: DANE Censo 2005

hogares que habitan en viviendas inadecuadas o construidas con material precario o inestable, hogares que comparten con otros la vivienda y hogares que residen en viviendas con hacinamiento no mitigable (déficit cuantitativo)

Déficit cuantitativo de vivienda (Censo)

**3,50 %**

Fuente: DANE Censo 2005

hogares que habitan en viviendas construidas con materiales estables, pero con pisos inadecuados; hogares con hacinamiento mitigable; hogares que habitan en viviendas con servicios inadecuados y hogares en viviendas que no cuentan con un lugar adecuado para preparar los alimentos (déficit cualitativo).

**Penetración de banda ancha 1,65 %**

Fuente: Ministerio de Tecnologías de la Información y las Comunicaciones-2018

Se refiere a el acceso que tienen efectivamente a Internet en el municipio. infiere en la capacidad de comunicación y acceso a nuevos sistemas tecnológicos.

## ASEGURAMIENTO SALUD

Afiliados al régimen contributivo	89
Afiliados al régimen subsidiado	1.995
Afiliados a regímenes especiales	17
Población pobre no atendida - PPNA	11

Fuente: Ministerio de Salud y  
Protección Social -2017-

Total

Afiliados al  
SGSSS

2.084

V  
S

2.629

habitantes validos  
SISBEN-2017

la Población sin cobertura aparente del  
sistema SGSSS Es de :

545

Habitantes  
Contrarrestado con  
cifra de habitantes  
SISBEN-2017

Tasa de mortalidad (x cada  
1.000 habitantes)

9,58

Casos por cada 1.000  
habitantes

Tasa de fecundidad (x cada 1.000  
mujeres en edad fértil)

31,10

Casos por cada 1.000  
mujeres en edad fértil

2016-Ministerio  
de Salud y  
Protección Social



## SEGURIDAD EN EL MUNICIPIO

Número acumulado de personas desplazadas expulsadas **165**

Número acumulado de personas desplazadas recibidas **6**

Fuente: Unidad para la Atención y Reparación Integral a las Víctimas- 1984 - 2017

Tasa de hurtos (x cada 100.000 habitantes) **100,60** Casos por cada 100.000 habitantes

2017- DNP a partir de información del Ministerio de Defensa Nacional y DANE

Tasa de violencia intrafamiliar (x cada 100.000 habitantes) **33,53** Casos por cada 100.000 habitantes

Instituto Nacional de Medicina Legal y Ciencias Forenses - INMLCF -2014-

Tasa de violencia de pareja (x cada 100.000 habitantes) **0**

Tasa de violencia de pareja hacia mujeres (x cada 100.000 mujeres) **0**

Los indicadores anteriormente descritos muestran no solo impacto de conflicto armado en el municipio, también el de seguridad ciudadana.



# FINANZAS PÚBLICAS- PRESUPUESTO Y SUS EJECUCIONES

**Ingresos  
totales**      \$    **5.067,37**

**Millones de  
pesos  
corrientes**

DNP a partir de información del  
FUT- Formulario unico  
Territorial-Esta información  
presupuestal y oficial básica  
podrá ser consultada por las  
secretarías de planeación de los  
departamentos  
(<http://sisfut.dnp.gov.co/Sisfut>)  
2017

**Ingresos  
totales per cápita**    \$ **1.699.319,23**

**Pesos  
corrientes**

**Ingresos per  
cápita por  
impuesto  
predial**            \$ **2.437,31**

**Pesos  
corrientes**

**Ingresos per  
cápita por  
impuesto a la  
Industria y al  
comercio**        \$ **1.540,34**

**Pesos  
corrientes**

Los municipios definen sus ingresos por fuentes Nacionales que son SGP-sistema general de participación. Y SGR -sistema general de regalías. Y estos se tasan por el número de habitantes de cada Municipio. Y se tienen ingresos de fuentes Municipales que son los recaudos que hace el mismo por conceptos de predial, industria y comercio y otros.

# FINANZAS PÚBLICAS- PRESUPUESTO Y SUS EJECUCIONES

**Gastos totales** \$ **4.379,44** Millones de pesos corrientes

**Gastos de capital  
(Inversión)** \$ **3.565,9** Millones de pesos corrientes

**Funcionamiento** \$ **581,03** Millones de pesos corrientes

**Gastos totales per  
cápita** \$ **1.468.624,15** pesos corrientes **2017**

**Gastos de  
funcionamiento per  
cápita** \$ **194.846,01** pesos corrientes

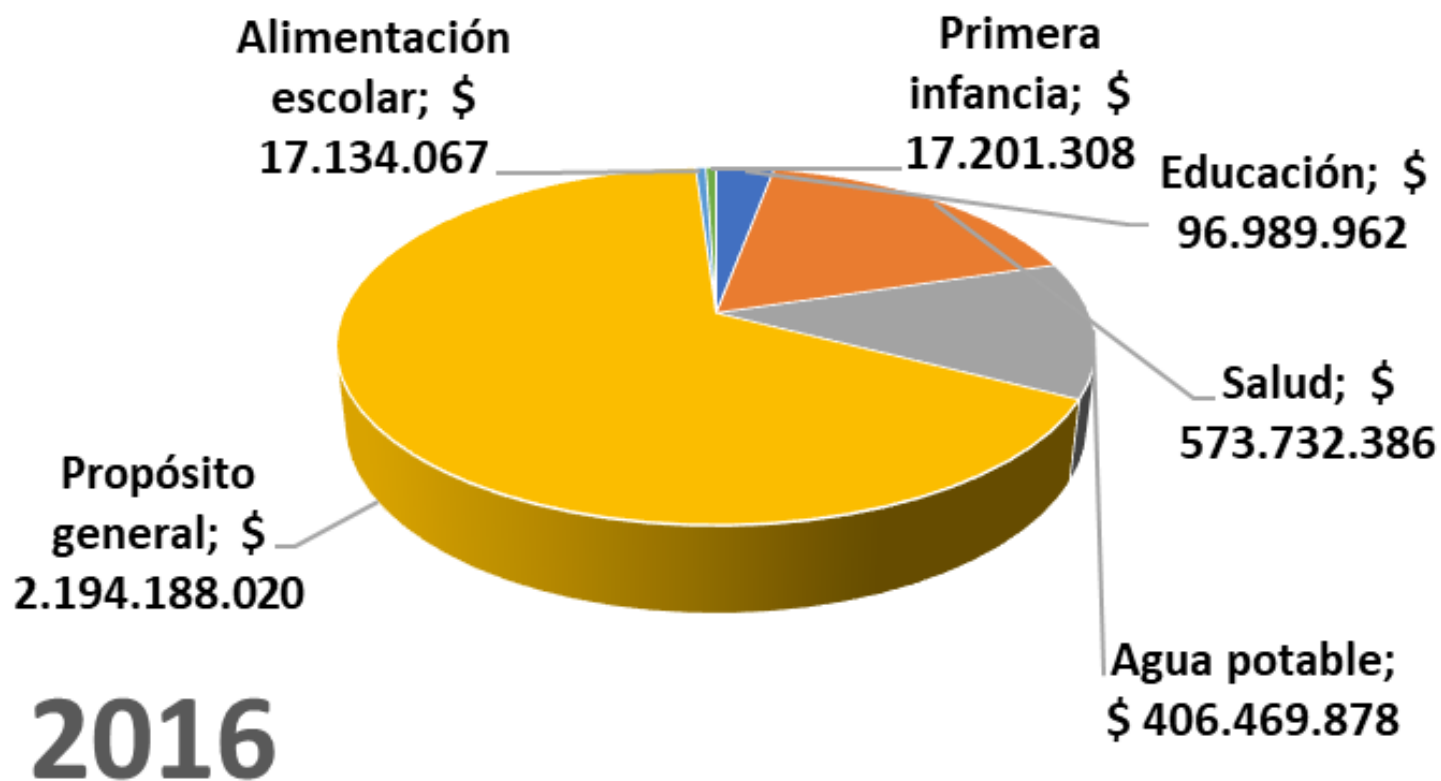
DNP a partir de  
información del FUT-  
Formulario unico  
Territorial- y DANE

**Déficit o superávit total** \$ **687,93** Millones de pesos corrientes

**Déficit o superávit per  
capital** **-\$  
230.695,08** pesos corrientes

los municipios que presentan déficit, es sus ajustes presupuestales se endeudan para cumplir con las obligaciones establecidas desde el cumplimiento de las metas municipales en todos los ámbitos de desarrollo social-cultural-economico

## EJECUCION PRESUPUESTALES



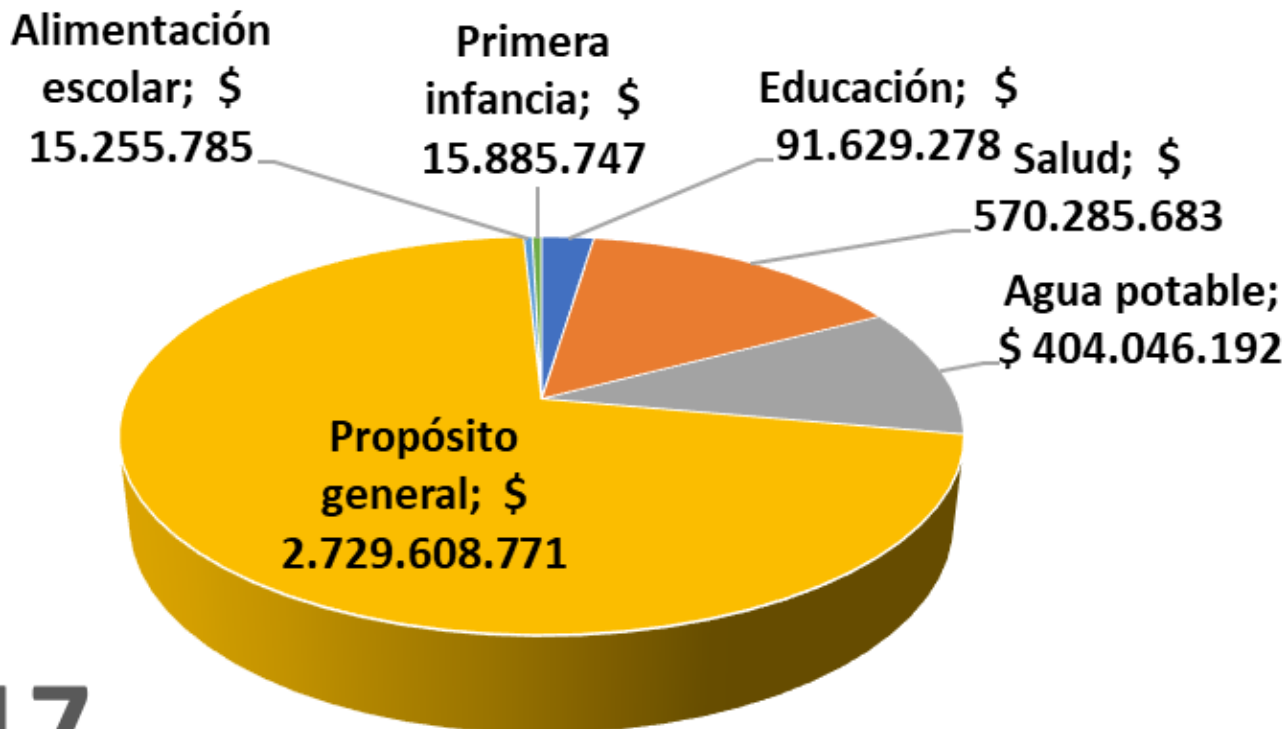
2016			
Educación	96.989.962,00	Pesos corrientes	
Salud	573.732.386,00	Pesos corrientes	
Agua potable	406.469.878,00	Pesos corrientes	
Propósito general	2.194.188.020,00	Pesos corrientes	
Alimentación escolar	17.134.067,00	Pesos corrientes	
Primera infancia	17.201.308,00	Pesos corrientes	
	<b>\$ 3.305.715.621</b>		

Ficha de resumen de información del Sistema General de Participaciones

FUENTE : DNP - SICODIS SGP



# EJECUCION PRESUPUESTALES



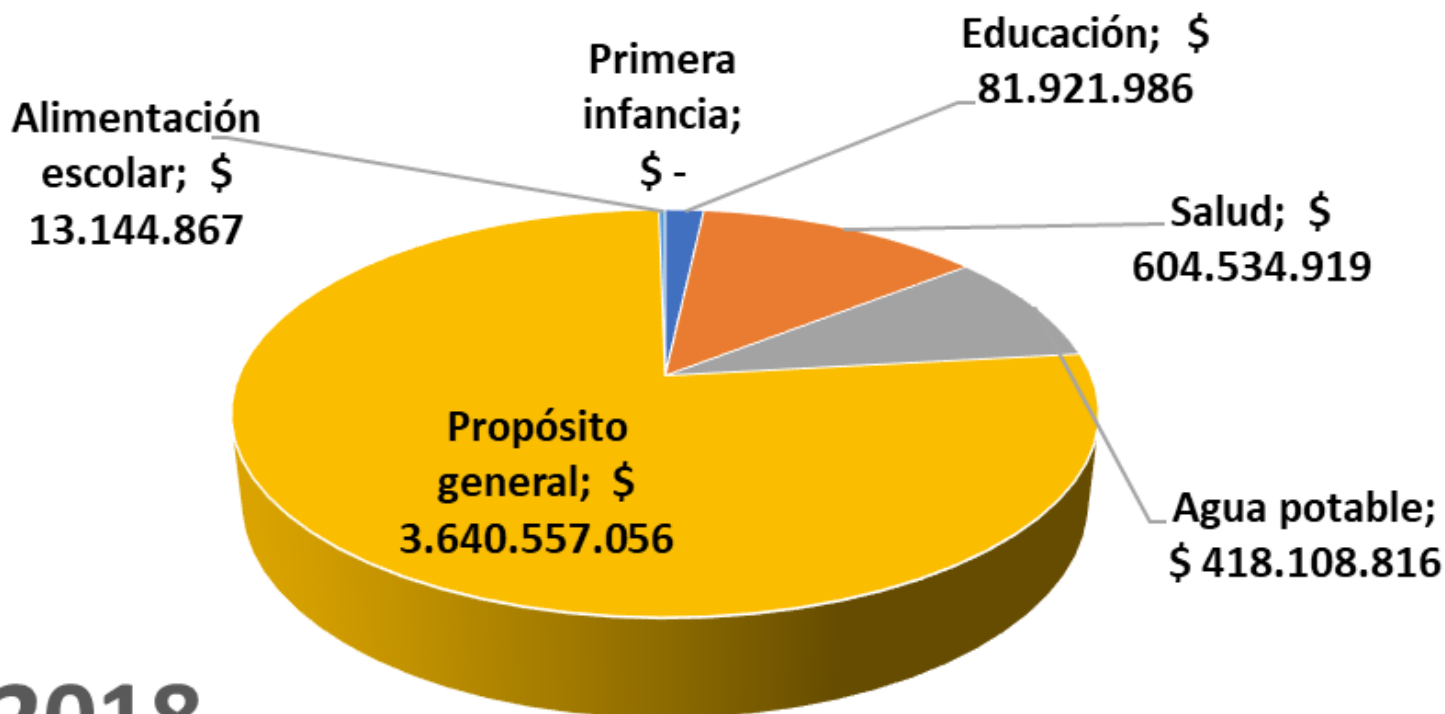
**2017**

2017		
Educación	91.629.278,00	Pesos corrientes
Salud	570.285.683,00	Pesos corrientes
Agua potable	404.046.192,00	Pesos corrientes
Propósito general	2.729.608.771,00	Pesos corrientes
Alimentación escolar	15.255.785,00	Pesos corrientes
Primera infancia	15.885.747,00	Pesos corrientes
	<b>\$ 3.826.711.456</b>	

Ficha de resumen de información del Sistema General de Participaciones

FUENTE : DNP - SICODIS SGP

# EJECUCION PRESUPUESTALES



**2018**

2018		
Educación	81.921.986,00	Pesos corrientes
Salud	604.534.919,00	Pesos corrientes
Agua potable	418.108.816,00	Pesos corrientes
Propósito general	3.640.557.056,00	Pesos corrientes
Alimentación escolar	13.144.867,00	Pesos corrientes
Primera infancia	0,00	Pesos corrientes
	<b>\$ 4.758.267.644</b>	

Ficha de resumen de información del Sistema General de Participaciones

FUENTE : DNP - SICODIS SGP



Valor agregado municipal (miles de millones de pesos corrientes)

Fuente: 2015 DNP a partir de información del DANE

Agricultura, ganadería, caza, silvicultura y pesca	<b>19,16</b>
Explotación de minas y canteras	<b>1,55</b>
Industria manufacturera	<b>1,43</b>
Suministro de electricidad, gas y agua	<b>0,87</b>
Construcción	<b>9,72</b>
Comercio, reparación, restaurantes y hoteles	<b>8,55</b>
Transporte, almacenamiento y comunicaciones	<b>21,16</b>
Establecimientos financieros, seguros y otros servicios	<b>11,05</b>
Actividades de servicios sociales y personales	<b>26,50</b>

**Valor agregado per cápita** **7.539.251,61** Pesos corrientes

Fuente: 2015 DNP a partir de información propia y del DANE

**Valor agregado municipal** **23,33** (miles de millones de pesos corrientes)

Fuente: 2015 DNP a partir de información propia y del DANE

**Porcentaje del valor agregado en el departamento** **0,11 %**

**Porcentaje de personas ocupadas formalmente con respecto a la población total**

2010	<b>6,64</b>	%
2011	<b>5,71</b>	%
2012	<b>4,56</b>	%
2013	<b>4,24</b>	%
2014	<b>4,68</b>	%
2015	<b>5,09</b>	%
2016	<b>5,60</b>	%

DNP a partir de FILCO - Ministerio del Trabajo

Fuente de Información Laboral de Colombia – FILCO, una herramienta que reúne en un espacio web estadísticas e información del mercado laboral



Cámara de Comercio de Duitama  
*¡Una Alianza para Crecer!*

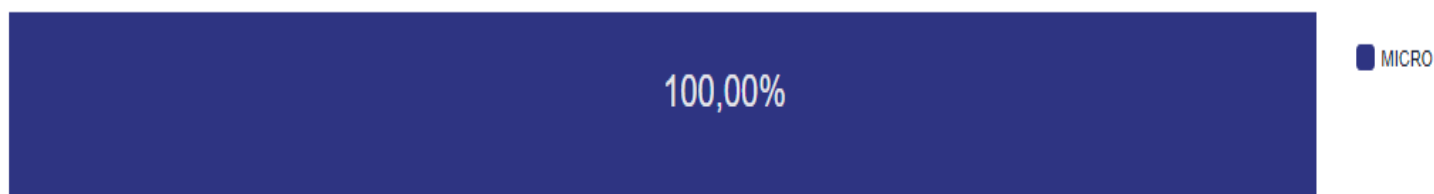
# *Indicadores Empresariales*



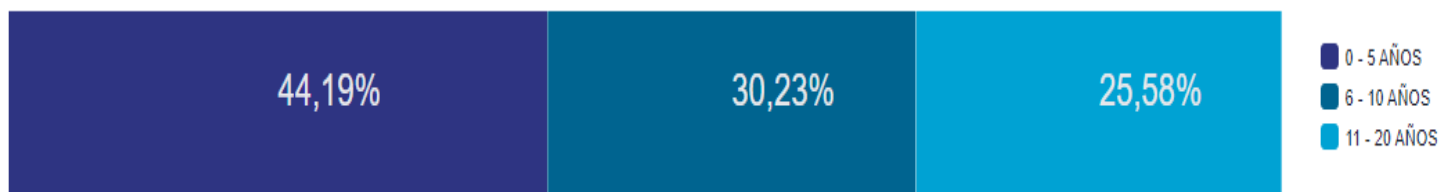
# 43 Registros Empresariales

## De los cuales tenemos las siguientes distribuciones:

### *Tamaño Empresarial*



### *Edad Empresarial*



### *Tipos Jurídicos*



# Emprendimiento

Nuevas empresas  
constituidas los últimos  
años de todas las  
actividades económicas



## Tipos Jurídicos

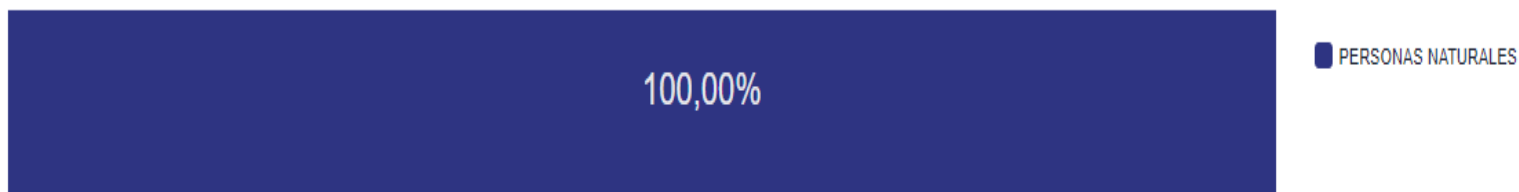


## Cancelaciones

Empresas canceladas los últimos años de todas las actividades económicas



## Tipo Jurídico de las Empresas Canceladas



## Descripción Empresarial 2019

De los **43**  
registros

SECTOR ECONOMICO	#
<b>Actividad Primaria</b>	
Mineras	0
Agropecuarias	0
<b>Actividades Manufactura</b>	
Panaderías	2
Empresa de Lácteos	1
Fabricación de partes y piezas de madera	2
Construcción de otras obras de ingeniería	2
Otros	3
<b>Comercio al por Menor y por mayor</b>	27
<b>Servicios</b>	
Servicios Turísticos-Hoteles	0
Servicios Turísticos-Restaurantes-bebidas	4
Servicios – Transporte-pasajeros-carga	3
Otros	2
<b>Asociaciones</b>	
Otros	2
Acueductos	4
Agropecuarias	4

**10** Registros ESAL-

**Entidades Sin Animo de Lucro: Asociaciones y cooperativas**

Equipo de Trabajo:

**CARLOS JAVIER MOLANO CORREDOR**  
Presidente Ejecutivo

**SANDRA LILIANA CELY ANDRADE**  
Directora Área de Proyectos y Mercadeo

**EDNA ROCIO RAMÍREZ BECERRA**  
Profesional de Estudios Económicos

Observatorio Socio-Económico  
2019