

La **Cámara de Comercio de Duitama** desde su iniciativa de **Observatorio- Económico** ha venido adelantando estudios de los planes de desarrollo de los municipios de su jurisdicción.

La iniciativa es recordar algunas propuestas planteadas en el plan de desarrollo de la vigencia actual, como un instrumento simple y fresco para recordar esas apuestas de los dirigentes actuales, para desarrollar en el Cuatrienio que termina el 31 de diciembre del presente año.

No se hace referencia al 100% de las propuestas, se hace énfasis en algunas que apuntaban al desarrollo económico y empresarial que apliquen en la búsqueda real de mejorar las condiciones de ingresos de los habitantes, con generación posible de empleo y que pudieran desencadenar en mitigar las condiciones de precariedad económica que afrontan todos los municipios de la región.

No puede haber una sociedad floreciente y feliz cuando la mayor parte de sus miembros son pobres y desdichados.

Adam Smith

MUNICIPIOS DEL DEPARTAMENTO DE BOYACÁ



FECHA DE FUNDACIÓN 15 de octubre de 1577

GENTILICIO Tasqueño

UBICACIÓN GEOGRÁFICA Región centrooriente

KMS DE DISTANCIA RESPECTO A TUNJA 115

KMS DE DISTANCIA RESPECTO A BOGOTÁ 242,5



Cámara de Comercio de Duitama
¡Una Alianza para Crecer!

¿Como nos fue? con los Planes de Desarrollo Municipales 2016-2019

MISION: EL Plan de Desarrollo Municipal “Tasco Revive”, se fundamenta en el desarrollo integral, en el respeto de la dignidad humana, en el logro de su calidad de vida, en el fortalecimiento de los distintos sectores de la sociedad Tasqueña y en la trascendencia de su cultura y su vocación campesina en el espacio y el tiempo.

VISION: Posicionarnos como un Modelo de Administración Pública Municipal transparente, eficiente y participativa en el 2019, que garantice la prestación de todos los servicios públicos, donde sus habitantes y sus ciudadanos se convierten en los actores principales del cambio; donde se promueva el desarrollo de la economía en los diferentes sectores y actividades, impulsando el respeto, uso y consumo eficiente del medio ambiente y los recursos naturales, como consecuencia de una gestión administrativa excelente.

CATEGORÍA MUNICIPAL

6

**167 km² EXTENSIÓN
0,9 % DE BOYACÁ**

CÓDIGO MUNICIPAL

15790

• MODELO METODOLÓGICO DEL PLAN DE DESARROLLO

Grafico 1. Modelo metodológica del plan de desarrollo



Para este plan de desarrollo no se dispone de metas con línea base y meta

Objetivos priorizados por dimensión SOCIAL :

Gestionar la prevención, la promoción y protección del estado de completo bienestar físico, mental y social de la población Tasqueña.

Gestionar y apoyar proyectos productivos sostenibles, liderados por estudiantes de las diferentes instituciones educativas del Municipio.

Gestionar la Adquisición de Tecnologías de la Información y la Comunicación para cubrir el déficit en educación.

El plan tiene su diagnostico inmerso en la planeación de programas y subprogramas planteados por la administración 2016-2019

Objetivos priorizados por dimensión SOCIAL :

Gestionar la construcción, la terminación, mantenimiento, y el mejoramiento de la infraestructura para la prestación del servicio de acueducto y alcantarillado en el área urbana y rural del Municipio.

Gestionar la construcción de plantas de tratamiento de agua potable PTAP y planta de tratamiento de aguas residuales PTAR.

Gestionar la reparación integral, atención y asistencia de las víctimas del conflicto armado; aplicar la justicia transicional, la reintegración y la reconciliación para las mismas.

Garantizar la restitución de tierras y territorios e implementación de las mimas para responder a las necesidades que tienen las víctimas.

Gestionar y apoyar la innovación, la creación y el emprendimiento cultural.

Investigación y diseño de la convocatoria mediante la cual se logre la participación ciudadana para la creación del himno del municipio de Tasco.

Objetivos priorizados por dimensión ECONOMICA :

Gestionar y Fomentar de la producción, distribución, mercadeo, consumo, y desarrollo de los diferentes sectores económicos con responsabilidad, de forma sostenible y sustentable, garantizando así, el futuro de las nuevas generaciones Tasqueñas.

Gestionar la construcción, terminación, mejoramiento y fortalecimiento de distritos de riego.

Gestionar y adquirir maquinaria agropecuaria.

Gestionar el acompañamiento y apoyo de la Minería legal y responsable, basada en producción más limpia y uso eficiente de los recursos.

Gestionar y promover la Infraestructura Eco – Turística (hoteles, casa hoteles, restaurantes, transportes, vías, agencias y seguridad).

Gestionar la capacitación y el desarrollo del talento humano del Municipio, en los todos sectores y actividades económicas que se desarrollan; como también en las economías alternativas, garantizando el trabajo decente, el crecimiento económico y el empoderamiento empresarial.

Desarrollo económico armónico e integral con justicia, paz y aseguramiento del posconflicto.

Promovemos el desarrollo de Veedurías Ciudadanas para estar atentos a los programas y proyectos que buscan mejorar la economía del municipio de una manera directa, sin desconocer que todos las propuestas apuestan a mejorar las condiciones de vida de sus habitantes, solo unas específicas pueden ser generadores de indicadores económicos que proyecten empresarialmente al municipio.

La Cámara de comercio de Duitama Promueve la participación ciudadana entorno a la búsqueda de mejores y mas grandes resultados para la región de Boyacá.

Análisis de los Indicadores Generales de Municipio



Cámara de Comercio de Duitama

¡Una Alianza para Crecer!

Análisis de los Indicadores Generales de Municipio Tasco

Los Municipios Tienen un código DANE que los identifica a nivel nacional y en el caso de este municipio es :**15790**

En la Jurisdicción de la Cámara de Comercio de Duitama se tienen 30 municipios , este municipio hace parte de la región Centro Oriente

y su desarrollo esta catalogado por el departamento de planeación nacional DPN año 2000 como **Temprano**

Su Categoría ley 617 de 2000

6

para contextualizar se tienen 7 categorizaciones, esta se define por la cantidad de habitantes, existe una categoría especial para mas de 500.000 habitantes y de la primera a la sexta categoría para los municipios con menos habitantes e ingresos.

La Extencion del Municipio en kilometros cuadrados es de:

210

Según el INSTITUTO GEOGRÁFICO AGUSTÍN CODAZZI con datos de año 2017

BIODIVERSIDAD Y SERVICIOS ECOSISTÉMICOS: ÁREA EN EL SINAP

2.379,07 Hectáreas	Área de la entidad territorial que hace parte del SINAP				
11,31%	Porcentaje del área de la entidad territorial que hace parte del SINAP				Fuente: 2017-Sistema Nacional de Áreas Protegidas – SINAP
109,96 Hectáreas	Área de humedales				
14.429,40 Hectáreas	Área de páramos				
0,00 Hectáreas	Área de bosque seco tropical				Fuente: 2016- Instituto de Investigación de Recursos Biológicos Alexander von Humboldt
14.539,35 Hectáreas	Área total de ecosistemas estratégicos				
425,69 Hectáreas	Área de bosque estable de la entidad territorial				Dato IDEAM 2016
0,00 Hectáreas	Área deforestada en la entidad territorial				Dato IDEAM 2017
14.710,05 Hectáreas	Área de la entidad territorial amenazada por fenómenos hidrometeorológicos				
6.316,26 Hectáreas	Área de la entidad territorial no amenazada por fenómenos hidrometeorológicos				
69,96%	Porcentaje del área de la entidad territorial amenazada por fenómenos hidrometeorológicos				
30,04%	Porcentaje del área de la entidad territorial no amenazada por fenómenos hidrometeorológicos				

ANÁLISIS POBLACIONAL

Según las proyecciones del DANE según el Censo 2005 la población total para el 2019 de este municipio es de: **6.117**

Teniendo así una **29,13** habitantes por kilómetros cuadrados
densidad Poblacional cuadrados

La distribución de su población por genero es la siguiente:

Distribución porcentual de Genero

	Habitantes	Distribución porcentual de Genero
Población total de hombres	3.122	51,04% Hombres
Población total de mujeres	2.995	48,96% Mujeres

En la definición de la vocación poblacional se analiza la distribución de la población en la parte urbana y rural.

Fuente: DANE Censo 2005- Proyecciones 2019

Población urbana 1.918

742 Predios Urbanos Fuente: IGAC 2017

Población rural 4.199

5.147 Predios Rurales Fuente: IGAC 2017

Comparativo de numero de habitantes registros DANE con registros de SISBEN

Total registros válidos - Hogares

2.141

Fuente: Datos 2017 DNP Departamento Nacional de Planeación

Registro SISBEN personales

5.147

Diferencia entre Dos Datos

100 Significa que las proyecciones poblacionales excedan o disminuyen al registro de SISBEN

VIVIENDA Y ACCESO A SERVICIOS PÚBLICOS

Para lograr una Vista de las posibilidades de los municipios se traen a análisis los indicadores básicos de vivienda y servicios.

Cobertura de energía eléctrica rural

98,94 %

Según La Unidad de Planeación Minero Energética - UPME-2016

Cobertura de acueducto (REC)

100 %

DNP a partir de información de la Superintendencia de Servicios Públicos Domiciliarios-2016-

Cobertura de alcantarillado (REC)

35,21 %

Déficit cualitativo de vivienda (Censo)

44,44 %

Fuente: DANE Censo 2005

hogares que habitan en viviendas inadecuadas o construidas con material precario o inestable, hogares que comparten con otros la vivienda y hogares que residen en viviendas con hacinamiento no mitigable (déficit cuantitativo)

Déficit cuantitativo de vivienda (Censo)

3,39 %

Fuente: DANE Censo 2005

hogares que habitan en viviendas construidas con materiales estables, pero con pisos inadecuados; hogares con hacinamiento mitigable; hogares que habitan en viviendas con servicios inadecuados y hogares en viviendas que no cuentan con un lugar adecuado para preparar los alimentos (déficit cualitativo).

Penetración de banda ancha 1,91 %

Fuente: Ministerio de Tecnologías de la Información y las Comunicaciones-2018

Se refiere a el acceso que tienen efectivamente a Internet en el municipio. infiere en la capacidad de comunicación y acceso a nuevos sistemas tecnológicos.

ASEGURAMIENTO SALUD

Afiliados al régimen contributivo 1.529

Afiliados al régimen subsidiado 2.910

Afiliados a regímenes especiales 67

**Población pobre no atendida -
PPNA 47**

Fuente: Ministerio de Salud y
Protección Social -2017-

Total

Afiliados al
SGSSS

4.439

**V
S**

6.017

habitantes validos
SISBEN-2017

**la Población sin cobertura aparente del
sistema SGSSS Es de : 1578**

Habitantes
Contrarrestado con
cifra de habitantes
SISBEN-2017

**Tasa de mortalidad (x cada
1.000 habitantes) 6.04** **Casos por cada 1.000
habitantes**

**Tasa de fecundidad (x cada 1.000
mujeres en edad fértil) 49,35** **Casos por cada 1.000
mujeres en edad fértil**

2016-Ministerio
de Salud y
Protección Social

SEGURIDAD EN EL MUNICIPIO

Número acumulado de personas desplazadas expulsadas

76

Número acumulado de personas desplazadas recibidas

98

Fuente: Unidad para la Atención y Reparación Integral a las Víctimas- 1984 - 2017

Tasa de hurtos (x cada 100.000 habitantes)

96,2

Casos por cada 100.000 habitantes

2017- DNP a partir de información del Ministerio de Defensa Nacional y DANE

Tasa de violencia intrafamiliar (x cada 100.000 habitantes)

192,4

Casos por cada 100.000 habitantes

Instituto Nacional de Medicina Legal y Ciencias Forenses - INMLCF -2014-

Tasa de violencia de pareja (x cada 100.000 habitantes)

0

Tasa de violencia de pareja hacia mujeres (x cada 100.000 mujeres)

0

Los indicadores anteriormente descritos muestran no solo impacto de conflicto armado en el municipio, también el de seguridad ciudadana.

FINANZAS PÚBLICAS- PRESUPUESTO Y SUS EJECUCIONES

**Ingresos
totales** \$ **7.074,56**

**Millones de
pesos
corrientes**

DNP a partir de información del FUT-
Formulario unico Territorial-Esta
información presupuestal y oficial
básica podrá ser consultada por las
secretarias de planeación de los
departamentos
(<http://sisfut.dnp.gov.co/Sisfut>) 2017

**Ingresos
totales per
cápita** \$ **1.134.288,7**

**Pesos
corrientes**

**Ingresos per
cápita por
impuesto
predial** \$ **19.388,99**

**Pesos
corrientes**

**Ingresos per
cápita por
impuesto a la
Industria y al
comercio** \$ **21.939,36**

**Pesos
corrientes**

Los municipios definen sus ingresos por fuentes Nacionales que son SGP-sistema general de participación. Y SGR -sistema general de regalías. Y estos se tasan por el numero de habitantes de cada Municipio. Y se tienen ingresos de fuentes Municipales que son los recaudos que hace el mismo por conceptos de predial, industria y comercio y otros.

FINANZAS PÚBLICAS- PRESUPUESTO Y SUS EJECUCIONES

Gastos totales \$ **6.090,63** Millones de pesos corrientes

**Gastos de capital
(Inversión)** \$ **5.199,97** Millones de pesos corrientes

Funcionamiento \$ **890,66** Millones de pesos corrientes

**Gastos totales per
cápita** \$ **976.532,38** pesos corrientes

**Gastos de
funcionamiento per
cápita** \$ **142.802,32** pesos corrientes

2017

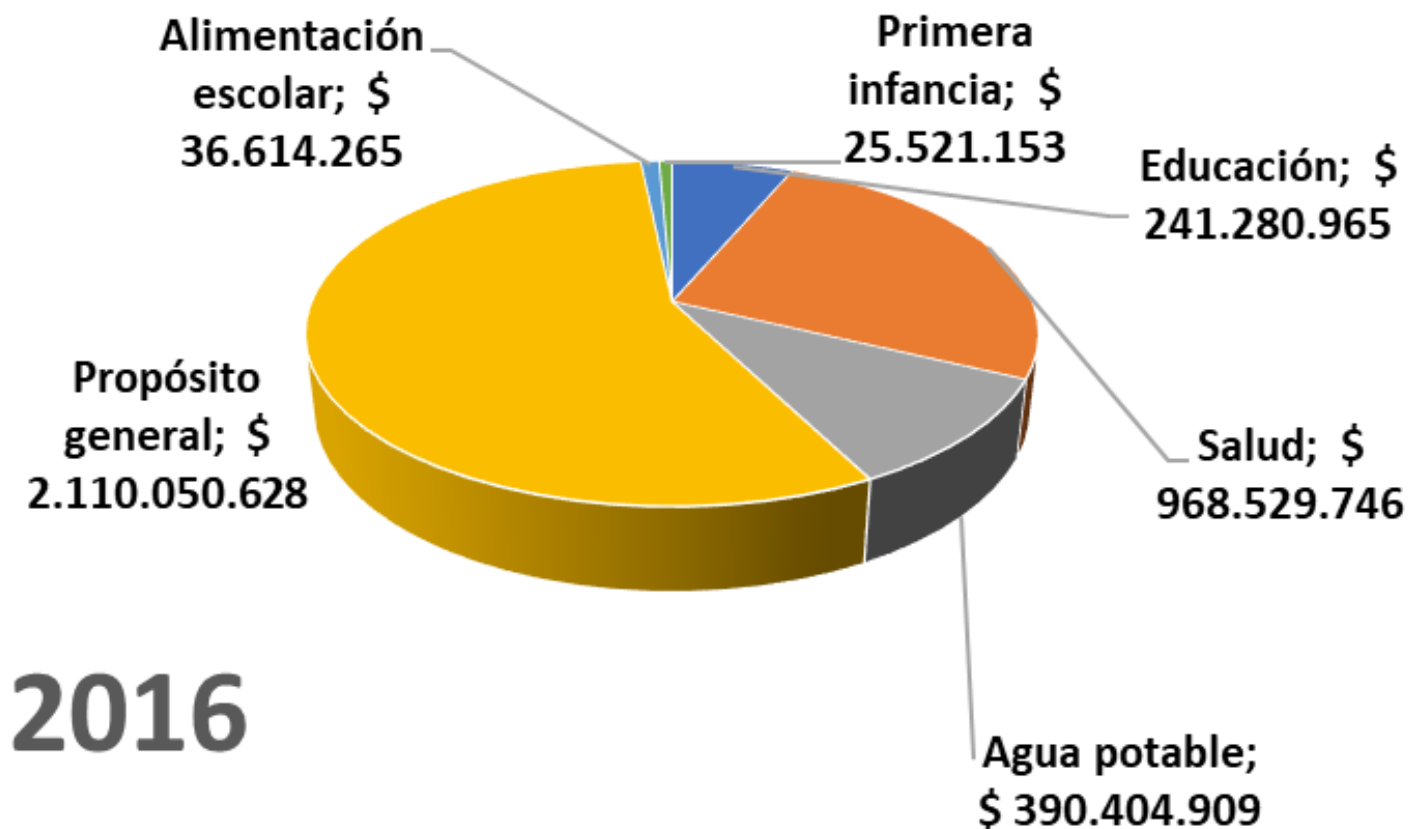
DNP a partir de
información del FUT-
Formulario unico
Territorial- y DANE

Déficit o superávit total \$ **983,93** Millones de pesos corrientes

**Déficit o superávit per
capital** **-\$
157.756,32** pesos corrientes

los municipios que presentan déficit, es sus ajustes presupuestales se endeudan para cumplir con las obligaciones establecidas desde el cumplimiento de las metas municipales en todos los ámbitos de desarrollo social-cultural-economico

EJECUCION PRESUPUESTALES



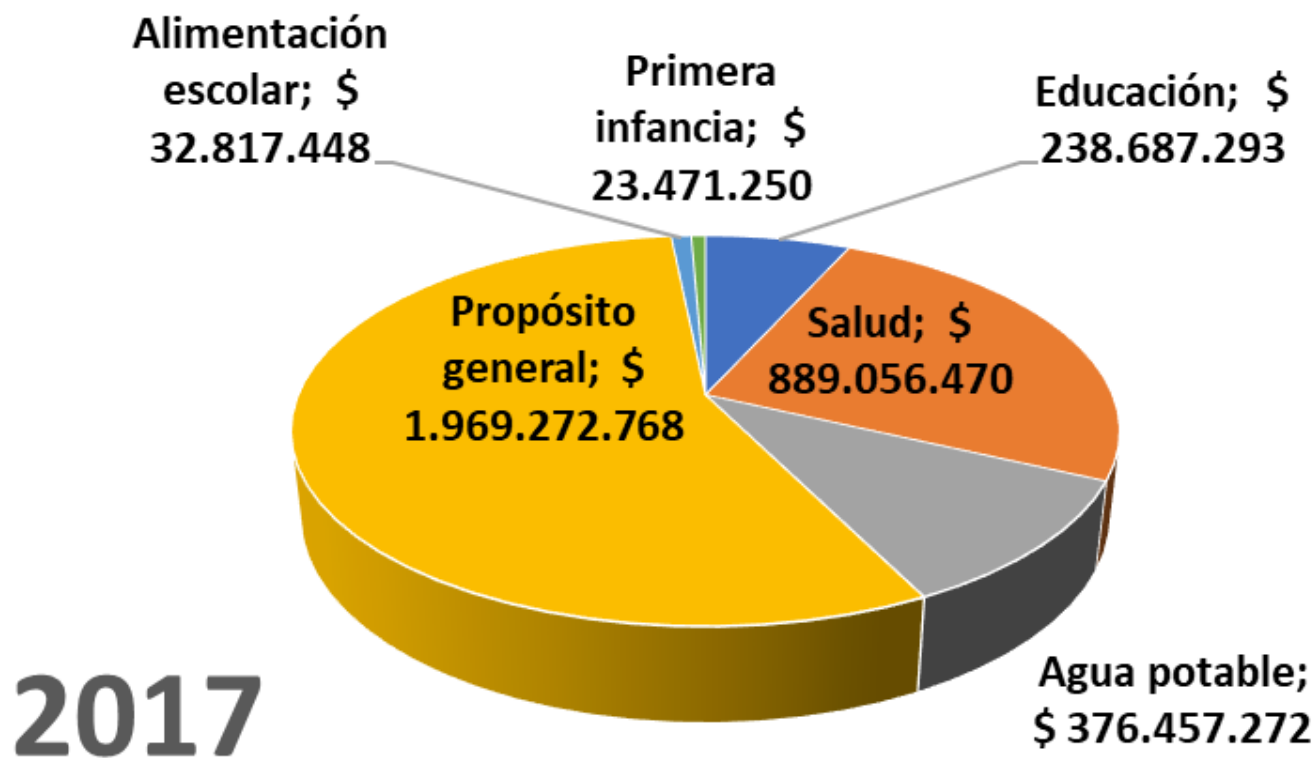
2016		
Educación	241.280.965,00	Pesos corrientes
Salud	968.529.746,00	Pesos corrientes
Agua potable	390.404.909,00	Pesos corrientes
Propósito general	2.110.050.628,00	Pesos corrientes
Alimentación escolar	36.614.265,00	Pesos corrientes
Primera infancia	25.521.153,00	Pesos corrientes
	\$ 3.772.401.666	

Ficha de resumen de información del Sistema General de Participaciones

FUENTE : DNP - SICODIS SGP



EJECUCION PRESUPUESTALES

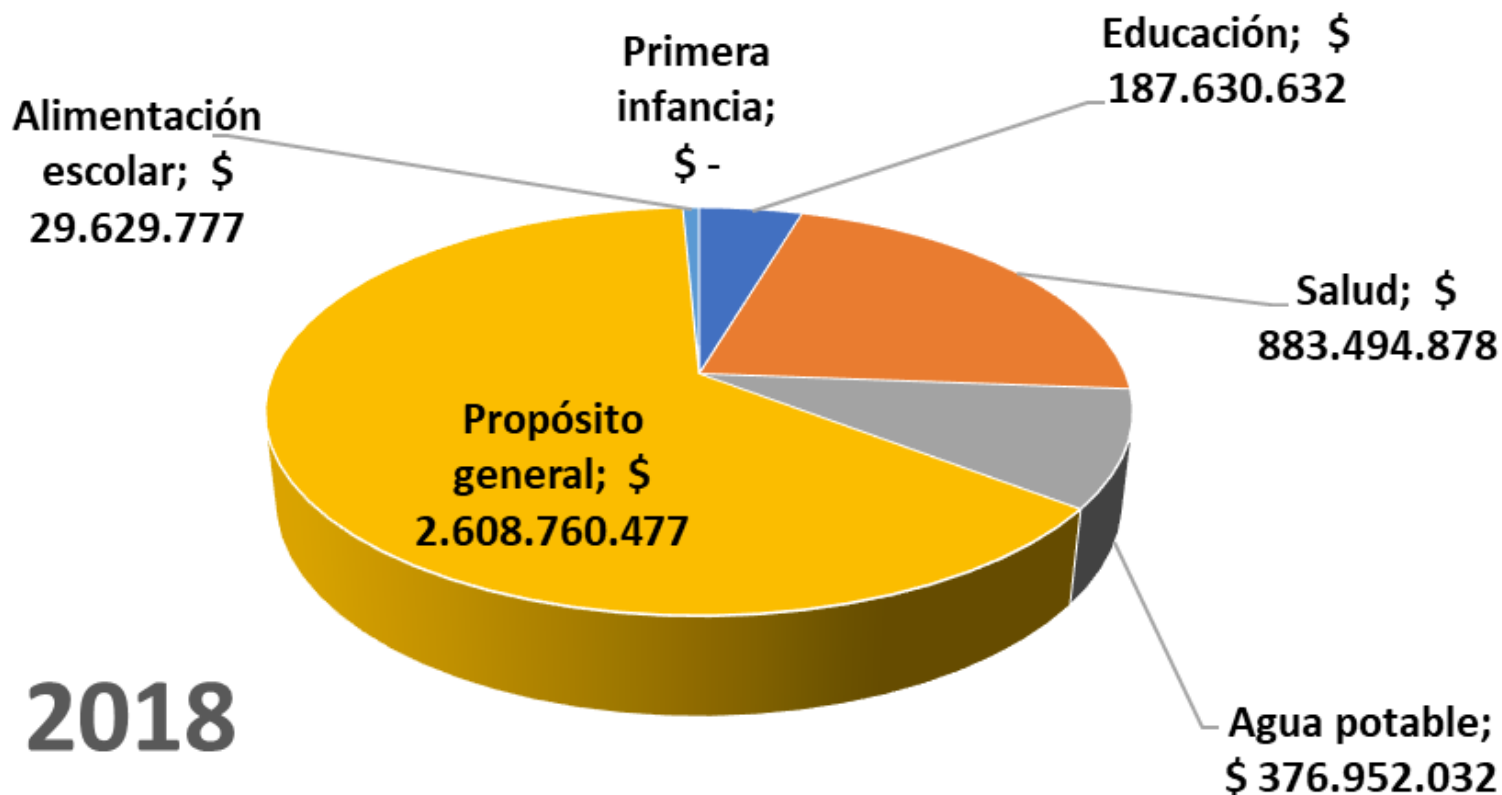


2017			
Educación	238.687.293,00		Pesos corrientes
Salud	889.056.470,00		Pesos corrientes
Agua potable	376.457.272,00		Pesos corrientes
Propósito general	1.969.272.768,00		Pesos corrientes
Alimentación escolar	32.817.448,00		Pesos corrientes
Primera infancia	23.471.250,00		Pesos corrientes
		\$ 3.529.762.501	

Ficha de resumen de información del Sistema General de Participaciones

FUENTE : DNP - SICODIS SGP

EJECUCION PRESUPUESTALES



2018		
Educación	187.630.632,00	Pesos corrientes
Salud	883.494.878,00	Pesos corrientes
Agua potable	376.952.032,00	Pesos corrientes
Propósito general	2.608.760.477,00	Pesos corrientes
Alimentación escolar	29.629.777,00	Pesos corrientes
Primera infancia	0,00	Pesos corrientes
	\$ 4.086.467.796	

Ficha de resumen de información del Sistema General de Participaciones

FUENTE : DNP - SICODIS SGP

Valor agregado municipal (miles de millones de pesos corrientes)

Fuente: 2015 DNP a partir de información del DANE

Agricultura, ganadería, caza, silvicultura y pesca	8,73
Explotación de minas y canteras	25,33
Industria manufacturera	2,50
Suministro de electricidad, gas y agua	1,53
Construcción	7,37
Comercio, reparación, restaurantes y hoteles	9,71
Transporte, almacenamiento y comunicaciones	17,42
Establecimientos financieros, seguros y otros servicios	9,17
Actividades de servicios sociales y personales	18,25

Valor agregado per cápita 9.158.712,12 Pesos corrientes

Fuente: 2015 DNP a partir de información propia y del DANE

Valor agregado municipal 58,26 (miles de millones de pesos corrientes)

Fuente: 2015 DNP a partir de información propia y del DANE

Porcentaje del valor agregado en el departamento 0,27 %

Porcentaje de personas ocupadas formalmente con respecto a la población total

2010	13,87	%
2011	13,04	%
2012	11,98	%
2013	12,18	%
2014	14,41	%
2015	14,18	%
2016	15,05	%

DNP a partir de FILCO - Ministerio del Trabajo

Fuente de Información Laboral de Colombia – FILCO, una herramienta que reúne en un espacio web estadísticas e información del mercado laboral



Cámara de Comercio de Duitama
¡Una Alianza para Crecer!

Indicadores Empresariales

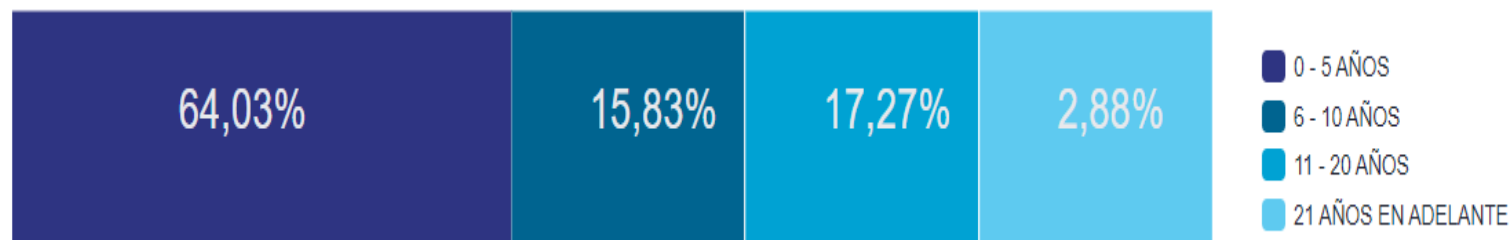
139 Registros Empresariales

De los cuales tenemos las siguientes distribuciones:

Tamaño Empresarial



Edad Empresarial



Tipos Jurídicos



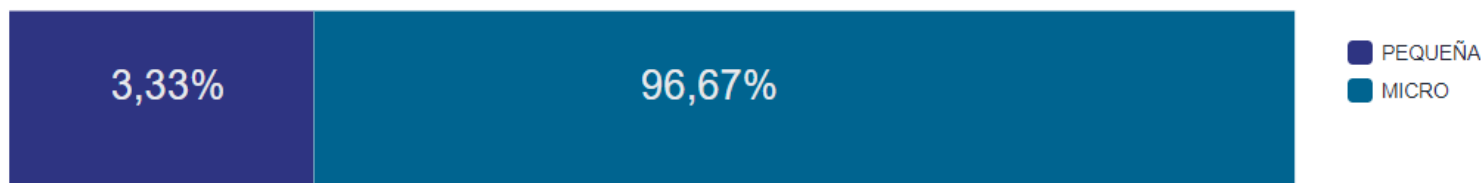
Emprendimiento

Nuevas empresas
constituidas los últimos
años de todas las
actividades económicas


Número de Empresas



Tamaño Empresarial



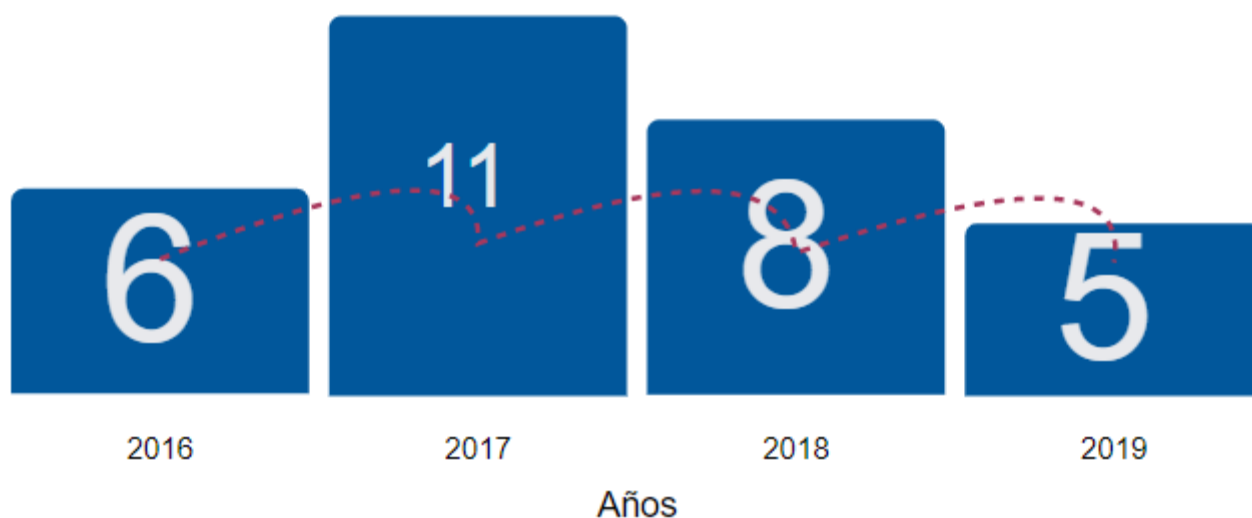
Tipos Jurídicos



Cancelaciones

Empresas canceladas los últimos años de todas las actividades económicas

Número de Empresas



Edad de las Empresas Canceladas



Descripción Empresarial 2019

De los **139**
registros

SECTOR ECONOMICO	#
Actividad Primaria	
Mineras	40
Agropecuarias	0
Actividades Manufactura	
Empresa de Lácteos	2
Confección de prendas de vestir	1
Terminación y acabado de edificios y obras de ingeniería	2
Otros	2
Comercio al por Menor y por mayor	49
Servicios	
Servicios Turísticos-Hoteles	1
Servicios Turísticos-Restaurantes	14
Servicios – Transporte-pasajeros-carga	5
Expendio de Bebidas Alcohólicas	9
Otros	8
Asociaciones	OTROS
Fundaciones y Corporaciones	3
Acueductos	10
Agropecuarias	4

25 Registros ESAL-

Entidades Sin Animo de Lucro: Asociaciones y cooperativas

Equipo de Trabajo:

CARLOS JAVIER MOLANO CORREDOR
Presidente Ejecutivo

SANDRA LILIANA CELY ANDRADE
Directora Área de Proyectos y Mercadeo

EDNA ROCIO RAMÍREZ BECERRA
Profesional de Estudios Económicos

**Observatorio Socio-Económico
2019**