

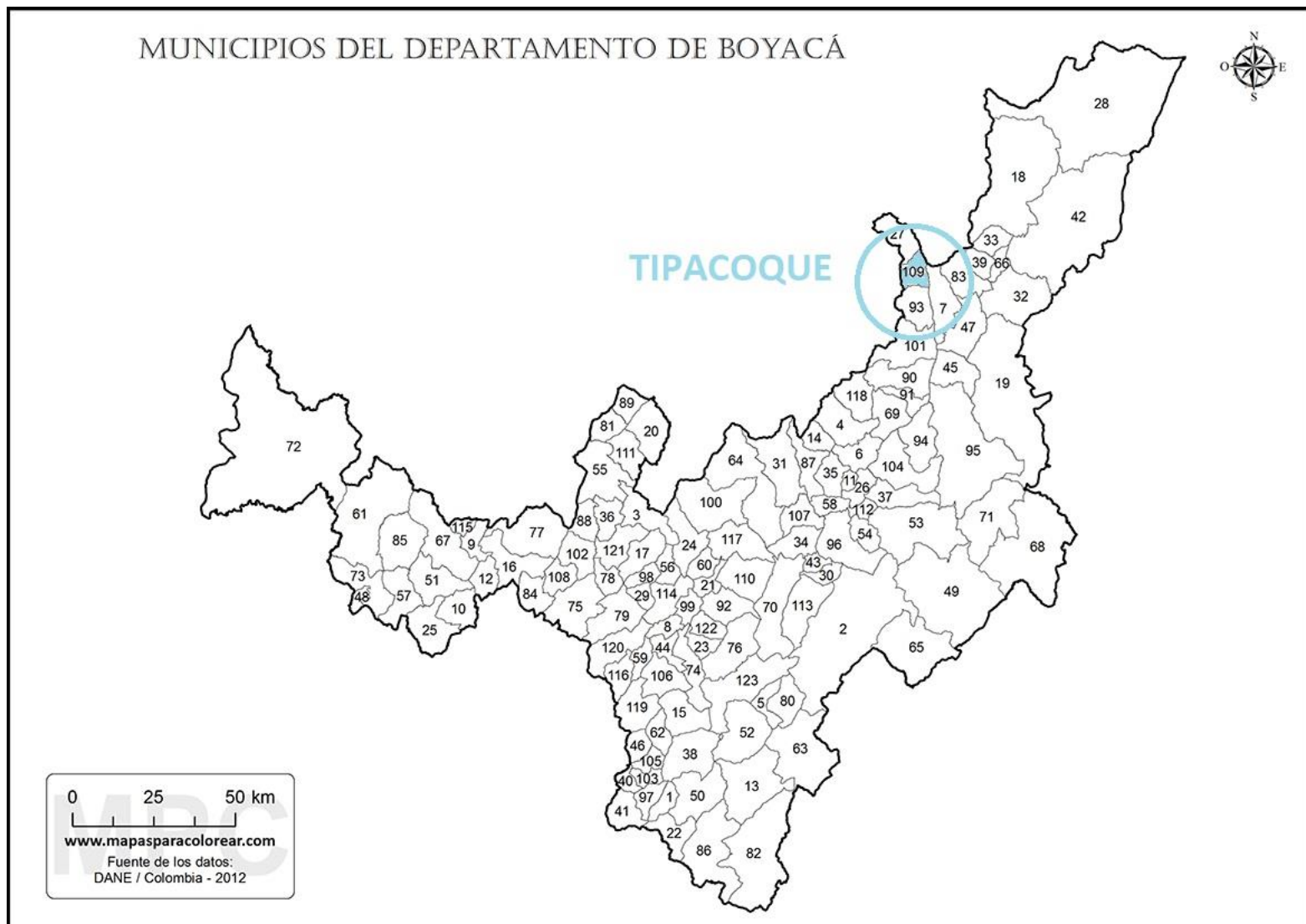
La **Cámara de Comercio de Duitama** desde su iniciativa de **Observatorio- Económico** ha venido adelantando estudios de los planes de desarrollo de los municipios de su jurisdicción.

La iniciativa es recordar algunas propuestas planteadas en el plan de desarrollo de la vigencia actual, como un instrumento simple y fresco para recordar esas apuestas de los dirigentes actuales, para desarrollar en el Cuatrienio que termina el 31 de diciembre del presente año.

No se hace referencia al 100% de las propuestas, se hace énfasis en algunas que apuntaban al desarrollo económico y empresarial que apliquen en la búsqueda real de mejorar las condiciones de ingresos de los habitantes, con generación posible de empleo y que pudieran desencadenar en mitigar las condiciones de precariedad económica que afrontan todos los municipios de la región.

No puede haber una sociedad floreciente y feliz cuando la mayor parte de sus miembros son pobres y desdichados.

Adam Smith



FECHA DE FUNDACIÓN 28 de noviembre de 1968

GENTILICIO Tipacoques

UBICACIÓN GEOGRÁFICA Norte del
departamento

KMS DE DISTANCIA RESPECTO A TUNJA 186

KMS DE DISTANCIA RESPECTO A BOGOTÁ 310,6



Cámara de Comercio de Duitama
¡Una Alianza para Crecer!

¿Como nos fue? con los Planes de Desarrollo Municipales 2016-2019

MISION Es prioridad de la Administración Municipal ser promotora del desarrollo integral de la población y elevar su calidad de vida, mediante el uso efectivo de los recursos, la prestación de los servicios públicos y la participación ciudadana. Es decir, un municipio donde el desarrollo, se convierta en mayores condiciones de equidad e inclusión social, un desarrollo que implique que cada día, menos personas vivan en condiciones de pobreza, exclusión y vulnerabilidad.

VISION En el año 2026 el Municipio de Tipacoque habrá consolidado un alto nivel de Desarrollo Social, una economía autónoma y una infraestructura adecuada, contribuyendo al bienestar de la población como polo de desarrollo social, económico y sostenibilidad ambiental del Municipio dentro de un marco de unión, participación, paz y equidad.

*Eslogan de plan de
desarrollo*

**Obras con Sentido
Social”**

Propuestas que llamaron la atención:

Sector: Empleo

Programa: Turismo

Objetivo: Desarrollar el turismo en el Municipio como una actividad que contribuya al desarrollo sostenible, bajo estándares de competitividad para posicionar a Tipacoque como uno de los principales destinos turísticos sostenibles de la región.

| Productos Asociados al Programa | Líneas Base | Meta de P. |
|--|-------------|------------|
| Desarrollar y aplicar una investigación de mercado con el fin de determinar la verdadera vocación turística del municipio. | 0 | 1 |
| Promover y organizar eventos deportivos y culturales que integren los diferentes municipios de la región | 0 | 2 |
| Organizar y garantizar funcionamiento de la Piscina Municipal como centro atractivo de turismo y recreación en el Municipio. | 1 | 1 |

El plan tiene su diagnóstico inmerso en la planeación de programas y subprogramas planteados por la administración 2016-2019

Propuestas que llamaron la atención:

Sector: Empleo

Programa: Turismo

Objetivo: Desarrollar el turismo en el Municipio como una actividad que contribuya al desarrollo sostenible, bajo estándares de competitividad para posicionar a Tipacoque como uno de los principales destinos turísticos sostenibles de la región.

| Productos Asociados al Programa | Líneas Base | Meta de P. |
|---|--------------------|-------------------|
| Embellecimiento de senderos turísticos en el municipio y arborización | 0 | 1 |
| Implementación de un programa de contenido turístico a través del SENA | 0 | 1 |
| Mejorar y mantener la calidad ambiental, proteger los recursos naturales vulnerables como el recurso hídrico, velar por el patrimonio ambiental. Fomentar y proteger los valores locales. | 0 | 1 |

Sector: Vivienda**Programa:** Infraestructura y progreso

Objetivo: Realizar la gestión necesaria para adjudicar vivienda de interés social y vivienda de interés prioritario con criterios de equidad, implementando diferentes estrategias e instrumentos de gestión para la atención del déficit cualitativo y cuantitativo de vivienda en el Municipio, además fortalecer la política de aplicación de subsidios para mejoramiento de vivienda, con criterios de calidad y focalización, haciendo uso de los programas que lidera el Gobierno Nacional para recibir cofinanciación.

| Productos Asociados al Programa | Líneas Base | Meta de P. |
|---|--------------------|-------------------|
| Gestionar programas de construcción y mejoramiento de vivienda de interés social | 0 | 120 |
| Fomento a la autoconstrucción de vivienda | 0 | 1 |
| Reducir los niveles de hacinamiento en el municipio | 25.5% | 10% |
| Adquisición de terrenos para construcción de vivienda de interés social y/o prioritario | 0 | 1 |

Programa: Educación

Objetivo: Garantizar el acceso y la permanencia de los estudiantes en el sistema educativo. o Implementar estrategias para reducir el analfabetismo en el municipio.

| Productos Asociados al Programa | Líneas Base | Meta de P. |
|---|--------------------|-------------------|
| Adecuación y dotación de la Institución Educativa Técnica “Lucas Caballero Calderón” de Tipacoque | 0 | 1 |
| Gestionar recursos para construcción de comedores escolares en las sedes educativas | 0 | 1 |
| Brindar apoyo a estudiantes que terminan la educación media, para que ingresen a la universidad y/o educación para el trabajo y desarrollo humano | 0 | 1 |
| Ampliación de cobertura de la red Wifi en el municipio. | 1 | 1 |

Sector: Cultura

Programa: Cultura, recreación y deporte.

Objetivo: Fomentar, consolidar y rescatar los valores y expresiones artísticas culturales buscando fortalecer y respetar la diversidad cultural de los Tipacoques .

| Productos Asociados al Programa | Líneas Base | Meta de P. |
|--|--------------------|-------------------|
| Fortalecer el funcionamiento de la casa de la cultura. | 0 | 2 |
| Organización de archivos y apoyo a la consolidación del archivo histórico. | 0 | 1 |
| Creación programa móvil: “Cátedra de Paz , historia e identidad por las rutas de Tipacoque”. | 0 | 1 |
| Promoción e incentivos a campeonatos en las diferentes disciplinas | 1 | 10 |

Programa: Familia y Bienestar social

Objetivo: Mejorar la calidad de vida de las personas en situación de discapacidad elevando su nivel de salud y bienestar. o Establecer medidas de atención, asistencia para mejorar la calidad de vida y generar bienestar en la población vulnerable.

| Productos Asociados al Programa | Líneas Base | Meta de P. |
|---|--------------------|-------------------|
| Formular y ejecutar política pública de apoyo y fortalecimiento de la familia | 0 | 1 |
| Incentivar el deporte y talento artístico en las personas con discapacidad. | 0 | 0 |
| Capacitar las familias con personas en condición de discapacidad para generar proyectos productivos | 0 | 4 |
| Gestión de recursos para programas de población rural dispersa y madres cabeza de familia. | 0 | 1 |
| Apoyar programas diseñados para la superación de la pobreza extrema en el marco de Estrategia Unidos. | 0 | 1 |
| Atención humanitaria a víctimas del conflicto armado en el municipio. | 0 | 100 |

Fuente : Plan de desarrollo municipal 2016-2019 TIPACOQUE

Promovemos el desarrollo de Veedurías Ciudadanas para estar atentos a los programas y proyectos que buscan mejorar la economía del municipio de una manera directa, sin desconocer que todos las propuestas apuestan a mejorar las condiciones de vida de sus habitantes, solo unas específicas pueden ser generadores de indicadores económicos que proyecten empresarialmente al municipio.

La Cámara de comercio de Duitama Promueve la participación ciudadana entorno a la búsqueda de mejores y mas grandes resultados para la región de Boyacá.

Análisis de los Indicadores Generales de Municipio



Cámara de Comercio de Duitama

¡Una Alianza para Crecer!

Análisis de los Indicadores Generales de Municipio Tipacoque

Los Municipios Tienen un código DANE que los identifica a nivel nacional y en el caso de este municipio es :**15810**

En la Jurisdicción de la Cámara de Comercio de Duitama se tienen 30 municipios , este municipio hace parte de la región Centro Oriente

y su desarrollo esta catalogado por el departamento de planeación nacional DPN año 2000 como **Intermedio**

Su Categoría ley 617 de 2000

6

para contextualizar se tienen 7 categorizaciones, esta se define por la cantidad de habitantes, existe una categoría especial para mas de 500.000 habitantes y de la primera a la sexta categoría para los municipios con menos habitantes e ingresos.

La Extencion del Municipio en kilometros cuadrados es de:

73

Según el INSTITUTO GEOGRÁFICO AGUSTÍN CODAZZI con datos de año 2017

BIODIVERSIDAD Y SERVICIOS ECOSISTÉMICOS: ÁREA EN EL SINAP

| | | | | | |
|---------------------------|--|--|--|--|--|
| 16,02 Hectáreas | Área de la entidad territorial que hace parte del SINAP | | | | |
| 0,22 % | Porcentaje del área de la entidad territorial que hace parte del SINAP | | | | Fuente: 2017-Sistema Nacional de Áreas Protegidas – SINAP |
| 53,66 Hectáreas | Área de humedales | | | | |
| 387,72 Hectáreas | Área de páramos | | | | |
| 0,00 Hectáreas | Área de bosque seco tropical | | | | Fuente: 2016- Instituto de Investigación de Recursos Biológicos Alexander von Humboldt |
| 441,37 Hectáreas | Área total de ecosistemas estratégicos | | | | |
| 767,95 Hectáreas | Área de bosque estable de la entidad territorial | | | | Dato IDEAM 2016 |
| 0,00 Hectáreas | Área deforestada en la entidad territorial | | | | Dato IDEAM 2017 |
| 5.608,06 Hectáreas | Área de la entidad territorial amenazada por fenómenos hidrometeorológicos | | | | |
| 1.628,55 Hectáreas | Área de la entidad territorial no amenazada por fenómenos hidrometeorológicos | | | | |
| 77,50 % | Porcentaje del área de la entidad territorial amenazada por fenómenos hidrometeorológicos | | | | |
| 22,50 % | Porcentaje del área de la entidad territorial no amenazada por fenómenos hidrometeorológicos | | | | |

ANÁLISIS POBLACIONAL

Según las proyecciones del DANE según el Censo 2005 la población total para el 2019 de este municipio es de:

2.969

Teniendo así una **densidad Poblacional** **40,67** habitantes por kilómetros cuadrados

La distribución de su población por genero es la siguiente:

Habitantes Distribución porcentual de Genero

| | | |
|-----------------------------------|--------------|-----------------------|
| Población total de hombres | 1,579 | 53,18% Hombres |
| Población total de mujeres | 1.390 | 46,82% Mujeres |

En la definición de la vocación poblacional se analiza la distribución de la población en la parte urbana y rural.

Fuente: DANE Censo 2005- Proyecciones 2019

Población urbana 819

431 Predios Urbanos Fuente: IGAC 2017

Población rural 2.150

2.544 Predios Rurales Fuente: IGAC 2017

Comparativo de numero de habitantes registros DANE con registros de SISBEN

| | |
|--|--------------|
| Total registros válidos - Hogares | 1.251 |
| Registro SISBEN personales | 3.445 |

Fuente: Datos 2017 DNP Departamento Nacional de Planeación

Diferencia entre Dos Datos

-476

Significa que las proyecciones poblacionales excedan o disminuyen al registro de SISBEN

VIVIENDA Y ACCESO A SERVICIOS PÚBLICOS

Para lograr una Vista de las posibilidades de los municipios se traen a análisis los indicadores básicos de vivienda y servicios.

Cobertura de energía eléctrica rural

97,93 %

Según La Unidad de Planeación Minero Energética - UPME-2016

Cobertura de acueducto (REC)

37,29 %

DNP a partir de información de la Superintendencia de Servicios Públicos Domiciliarios-2016-

Cobertura de alcantarillado (REC)

8.92 %

Déficit cualitativo de vivienda (Censo)

67.13 %

Fuente: DANE Censo 2005

hogares que habitan en viviendas inadecuadas o construidas con material precario o inestable, hogares que comparten con otros la vivienda y hogares que residen en viviendas con hacinamiento no mitigable (déficit cuantitativo)

Déficit cuantitativo de vivienda (Censo)

7,19 %

Fuente: DANE Censo 2005

hogares que habitan en viviendas construidas con materiales estables, pero con pisos inadecuados; hogares con hacinamiento mitigable; hogares que habitan en viviendas con servicios inadecuados y hogares en viviendas que no cuentan con un lugar adecuado para preparar los alimentos (déficit cualitativo).

Penetración de banda ancha 1,58 %

Fuente: Ministerio de Tecnologías de la Información y las Comunicaciones-2018

Se refiere a el acceso que tienen efectivamente a Internet en el municipio. infiere en la capacidad de comunicación y acceso a nuevos sistemas tecnológicos.

ASEGURAMIENTO SALUD

Afiliados al régimen contributivo 185

Afiliados al régimen subsidiado 2.823

Afiliados a regímenes especiales 22

**Población pobre no atendida -
PPNA 30**

Fuente: Ministerio de Salud y
Protección Social -2017-

Total

Afiliados al
SGSSS

3.008

**V
S**

3.445

habitantes validos
SISBEN-2017

**la Población sin cobertura aparente del
sistema SGSSS Es de :**

437

Habitantes
Contrarrestado con
cifra de habitantes
SISBEN-2017

**Tasa de mortalidad (x cada
1.000 habitantes)**

6,96

**Casos por cada 1.000
habitantes**

2016-Ministerio
de Salud y
Protección Social

**Tasa de fecundidad (x cada 1.000
mujeres en edad fértil)**

48,32

**Casos por cada 1.000
mujeres en edad fértil**

SEGURIDAD EN EL MUNICIPIO

Número acumulado de personas desplazadas expulsadas

27

Número acumulado de personas desplazadas recibidas

1

Fuente: Unidad para la Atención y Reparación Integral a las Víctimas- 1984 - 2017

Tasa de hurtos (x cada 100.000 habitantes)

32,33

Casos por cada 100.000 habitantes

2017- DNP a partir de información del Ministerio de Defensa Nacional y DANE

Tasa de violencia intrafamiliar (x cada 100.000 habitantes)

64,66

Casos por cada 100.000 habitantes

Instituto Nacional de Medicina Legal y Ciencias Forenses - INMLCF -2014-

Tasa de violencia de pareja (x cada 100.000 habitantes)

0

Tasa de violencia de pareja hacia mujeres (x cada 100.000 mujeres)

0

Los indicadores anteriormente descritos muestran no solo impacto de conflicto armado en el municipio, también el de seguridad ciudadana.

FINANZAS PÚBLICAS- PRESUPUESTO Y SUS EJECUCIONES

**Ingresos
totales** \$ **10.346,44**

**Millones de
pesos
corrientes**

DNP a partir de información del FUT-
Formulario unico Territorial-Esta
información presupuestal y oficial
básica podrá ser consultada por las
secretarías de planeación de los
departamentos
(<http://sisfut.dnp.gov.co/Sisfut>) 2017

**Ingresos
totales per
cápita** \$ **3.345.114,3**

**Pesos
corrientes**

**Ingresos per
cápita por
impuesto
predial** \$ **13.282,17**

**Pesos
corrientes**

**Ingresos per
cápita por
impuesto a la
Industria y al
comercio** \$ **13.784,65**

**Pesos
corrientes**

Los municipios definen sus ingresos por fuentes Nacionales que son SGP-sistema general de participación. Y SGR -sistema general de regalías. Y estos se tasan por el numero de habitantes de cada Municipio. Y se tienen ingresos de fuentes Municipales que son los recaudos que hace el mismo por conceptos de predial, industria y comercio y otros.

FINANZAS PÚBLICAS- PRESUPUESTO Y SUS EJECUCIONES

Gastos totales \$ **6.993,73** Millones de pesos corrientes

**Gastos de capital
(Inversión)** **5.891,86** Millones de pesos corrientes

Funcionamiento \$ **1.036,87** Millones de pesos corrientes

**Gastos totales per
cápita** \$ **2.261.148,28** pesos corrientes **2017**

**Gastos de
funcionamiento per
cápita** \$ **335.231,19** pesos corrientes

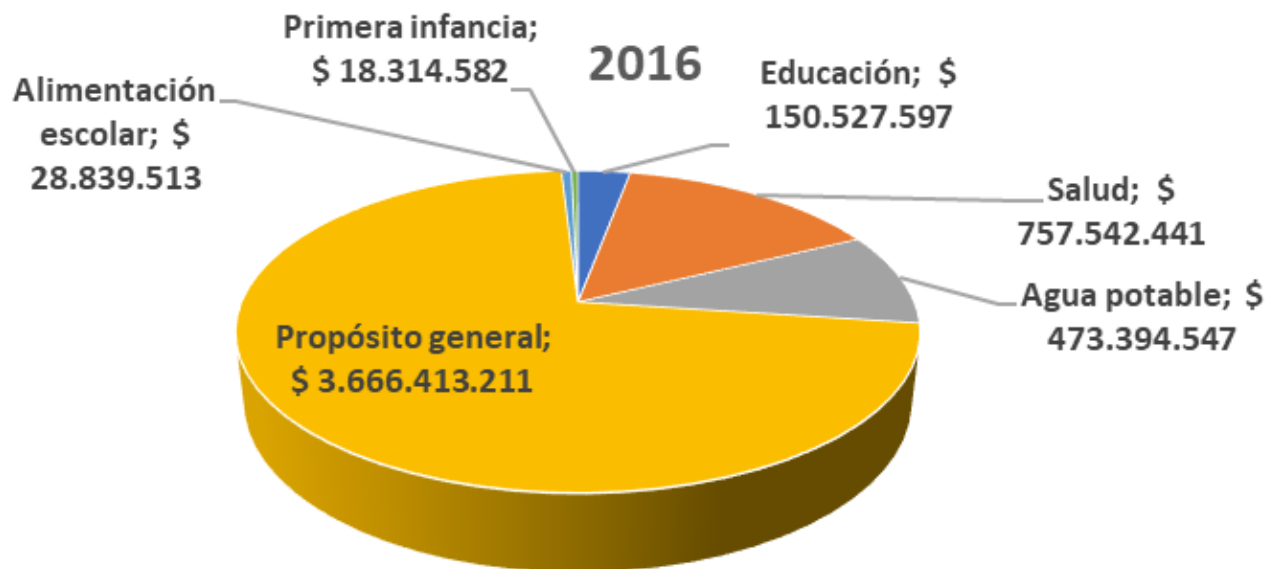
DNP a partir de
información del FUT-
Formulario unico
Territorial- y DANE

Déficit o superávit total \$ **3.352,71** Millones de pesos corrientes

**Déficit o superávit per
capital** **-\$**
1.083.966,09 pesos corrientes

los municipios que presentan déficit, es sus ajustes presupuestales se endeudan para cumplir con las obligaciones establecidas desde el cumplimiento de las metas municipales en todos los ámbitos de desarrollo social-cultural-economico

EJECUCION PRESUPUESTALES



- Educación
- Salud
- Agua potable
- Propósito general
- Alimentación escolar
- Primera infancia

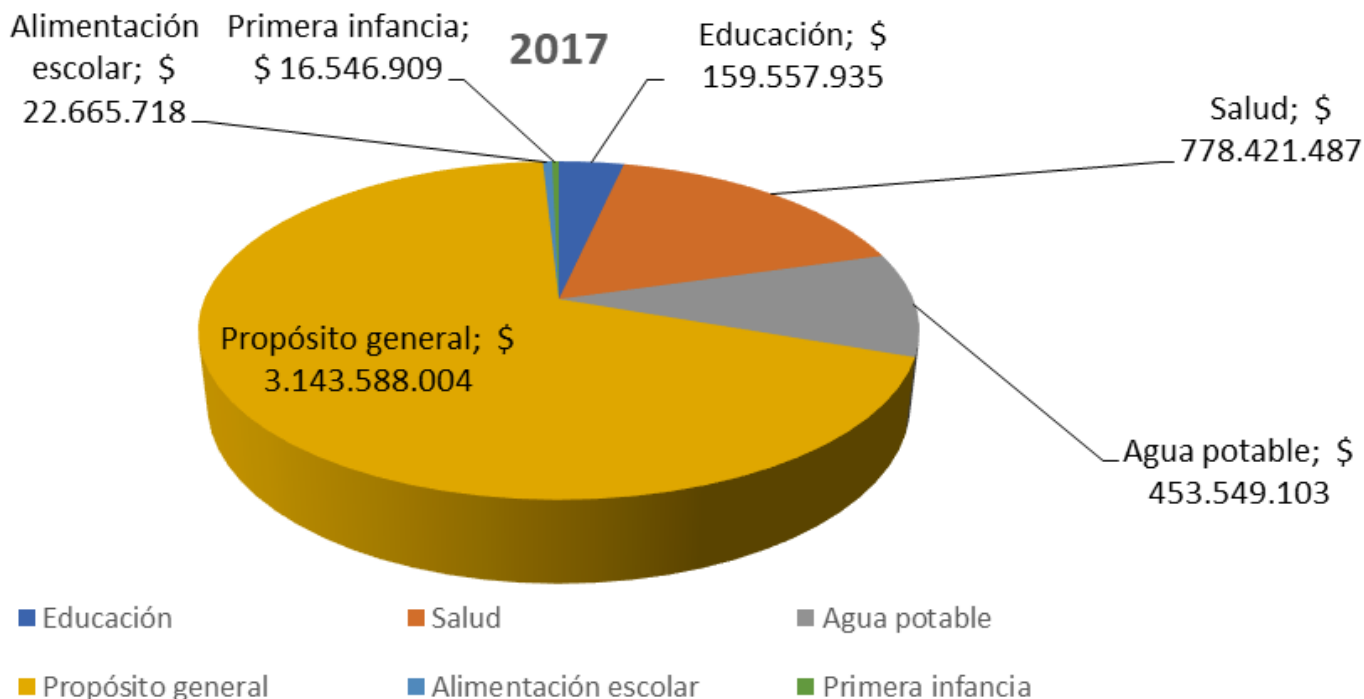
| 2016 | | | |
|------|-----------------------------|-------------------------|------------------|
| | Educación | 150.527.597,00 | Pesos corrientes |
| | Salud | 757.542.441,00 | Pesos corrientes |
| | Agua potable | 473.394.547,00 | Pesos corrientes |
| | Propósito general | 3.666.413.211,00 | Pesos corrientes |
| | Alimentación escolar | 28.839.513,00 | Pesos corrientes |
| | Primera infancia | 18.314.582,00 | Pesos corrientes |
| | | | |
| | | \$ 5.095.031.891 | |

Ficha de resumen de información del Sistema General de Participaciones

FUENTE : DNP - SICODIS SGP



EJECUCION PRESUPUESTALES

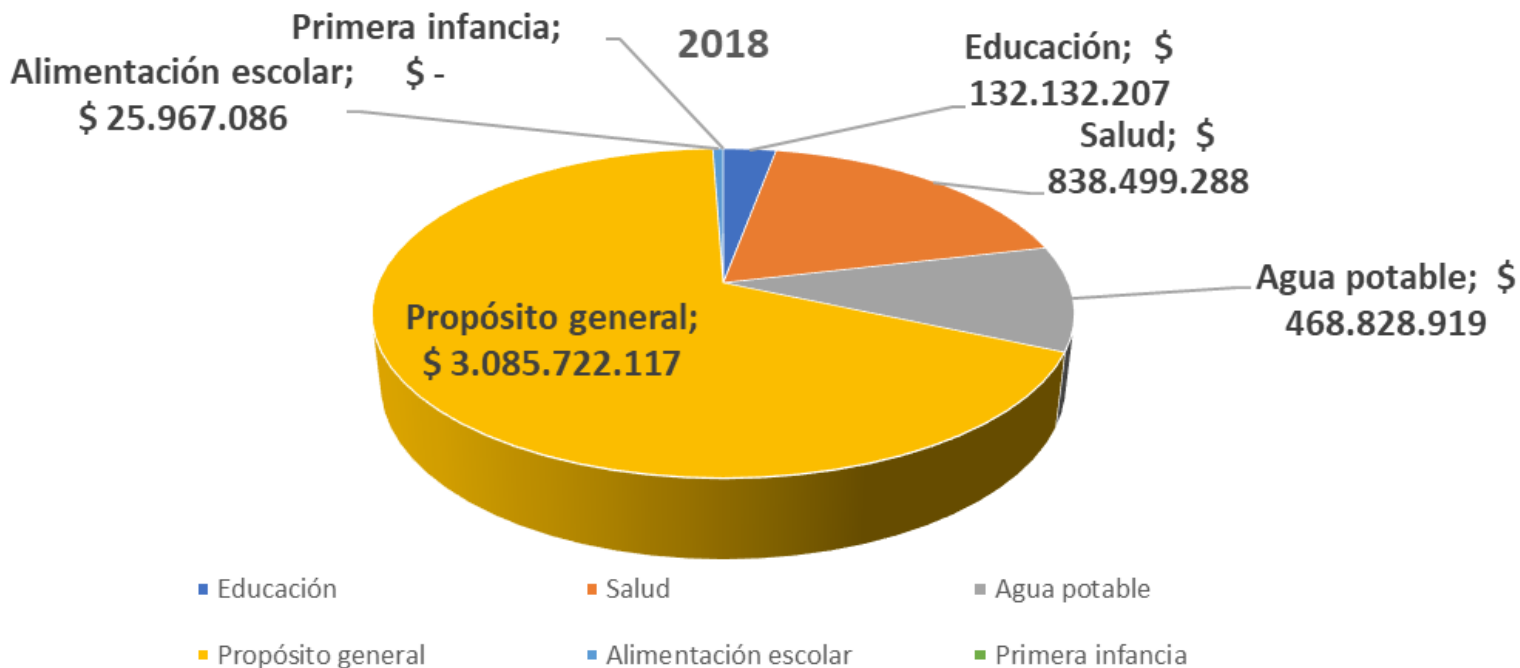


| 2017 | | | |
|----------------------|------------------|----|------------------|
| Educación | 159.557.935,00 | | Pesos corrientes |
| Salud | 778.421.487,00 | | Pesos corrientes |
| Agua potable | 453.549.103,00 | | Pesos corrientes |
| Propósito general | 3.143.588.004,00 | | Pesos corrientes |
| Alimentación escolar | 22.665.718,00 | | Pesos corrientes |
| Primera infancia | 16.546.909,00 | | Pesos corrientes |
| | | \$ | 4.574.329.156 |

Ficha de resumen de información del Sistema General de Participaciones

FUENTE : DNP - SICODIS SGP

EJECUCION PRESUPUESTALES



| 2018 | | | |
|------|-----------------------------|-------------------------|------------------|
| | Educación | 132.132.207,00 | Pesos corrientes |
| | Salud | 838.499.288,00 | Pesos corrientes |
| | Agua potable | 468.828.919,00 | Pesos corrientes |
| | Propósito general | 3.085.722.117,00 | Pesos corrientes |
| | Alimentación escolar | 25.967.086,00 | Pesos corrientes |
| | Primera infancia | 0,00 | Pesos corrientes |
| | | \$ 4.551.149.617 | |

Ficha de resumen de información del Sistema General de Participaciones

FUENTE : DNP - SICODIS SGP

Valor agregado municipal (miles de millones de pesos corrientes)

Fuente: 2015 DNP a partir de información del DANE

| | |
|--|--------------|
| Agricultura, ganadería, caza, silvicultura y pesca | 20,12 |
| Explotación de minas y canteras | 1,44 |
| Industria manufacturera | 1,54 |
| Suministro de electricidad, gas y agua | 1,00 |
| Construcción | 9,73 |
| Comercio, reparación, restaurantes y hoteles | 11,48 |
| Transporte, almacenamiento y comunicaciones | 18,96 |
| Establecimientos financieros, seguros y otros servicios | 10,93 |
| Actividades de servicios sociales y personales | 24,79 |

Valor agregado per cápita **8.412.802,18** Pesos corrientes

Fuente: 2015 DNP a partir de información propia y del DANE

Valor agregado municipal **26,97** (miles de millones de pesos corrientes)

Fuente: 2015 DNP a partir de información propia y del DANE

Porcentaje del valor agregado en el departamento **0,12 %**

Porcentaje de personas ocupadas formalmente con respecto a la población total

| | | |
|-------------|-------------|----------|
| 2010 | 6,64 | % |
| 2011 | 6,49 | % |
| 2012 | 6,73 | % |
| 2013 | 7,85 | % |
| 2014 | 8,91 | % |
| 2015 | 8,48 | % |
| 2016 | 6,66 | % |

DNP a partir de FILCO - Ministerio del Trabajo

Fuente de Información Laboral de Colombia – FILCO, una herramienta que reúne en un espacio web estadísticas e información del mercado laboral



Cámara de Comercio de Duitama
¡Una Alianza para Crecer!

Indicadores Empresariales

75 Registros Empresariales

De los cuales tenemos las siguientes distribuciones:

Tamaño Empresarial

100 % micro

Edad Empresarial



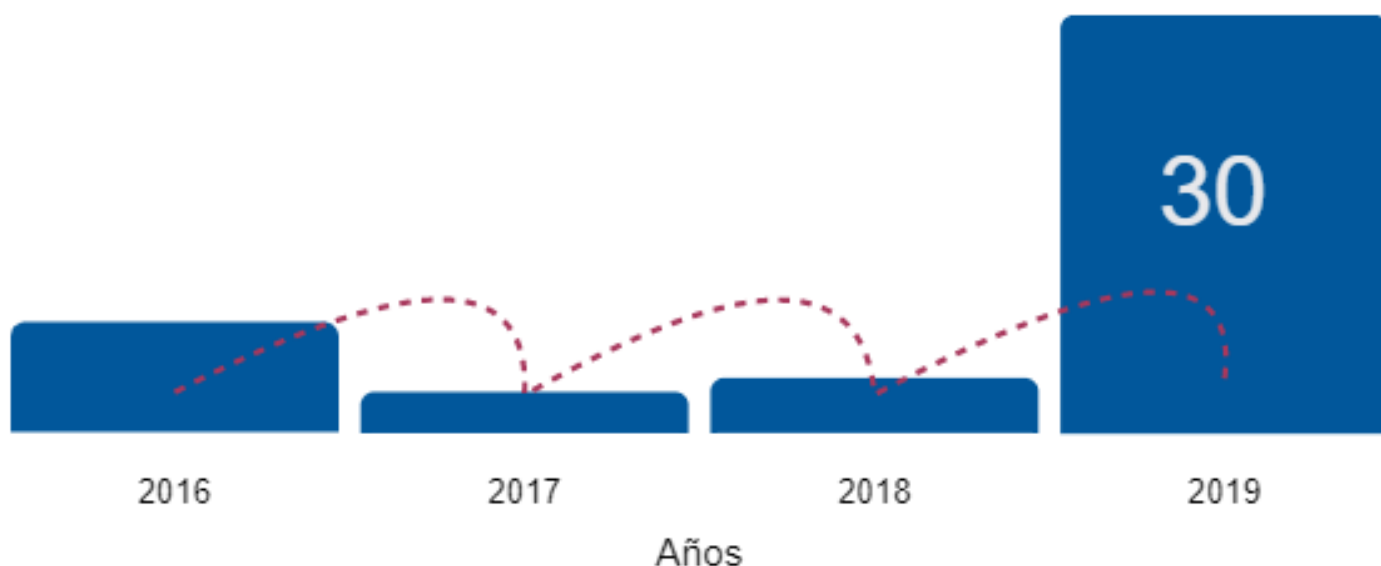
Tipos Jurídicos



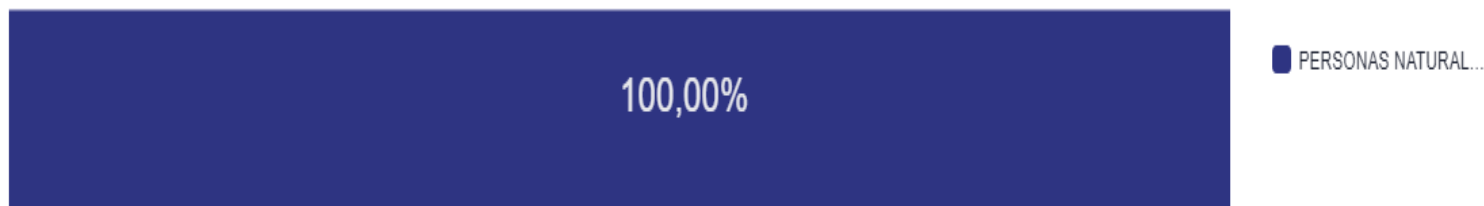
Emprendimiento

Nuevas empresas
constituidas los últimos
años de todas las
actividades económicas

Número de Empresas

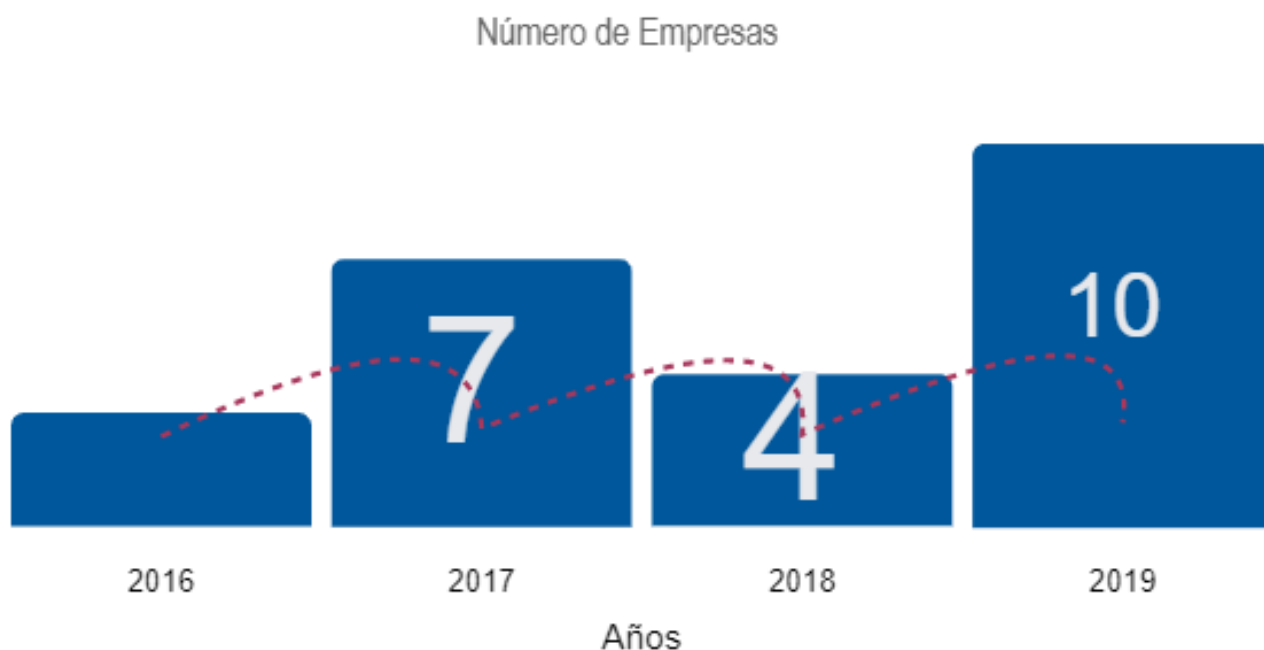


Tipos Jurídicos



Cancelaciones

Empresas canceladas los últimos años de todas las actividades económicas



Descripción Empresarial 2019

De los **75**
registros

| SECTOR ECONOMICO | # |
|---|---------------|
| Actividad Primaria | |
| Mineras | 0 |
| Agropecuarias | 2 |
| Actividades Manufactura | |
| Panaderías | 2 |
| Procesamiento conservación frutas legumbres | 1 |
| Acabado de productos textiles | 1 |
| Comercio al por Menor y por mayor | 38 |
| Servicios | |
| Servicios Turísticos-Hoteles | 1 |
| Servicios Turísticos-Restaurantes-bebidas | 15 |
| Otros | 9 |
| Asociaciones | OTROS |
| | Cooperativas |
| | Acueductos |
| | Agropecuarias |

17 Registros ESAL-

Entidades Sin Animo de Lucro: Asociaciones y cooperativas

Equipo de Trabajo:

CARLOS JAVIER MOLANO CORREDOR
Presidente Ejecutivo

SANDRA LILIANA CELY ANDRADE
Directora Área de Proyectos y Mercadeo

EDNA ROCIO RAMÍREZ BECERRA
Profesional de Estudios Económicos

Observatorio Socio-Económico
Junio de 2019