

La **Cámara de Comercio de Duitama** desde su iniciativa de **Observatorio- Económico** ha venido adelantando estudios de los planes de desarrollo de los municipios de su jurisdicción.

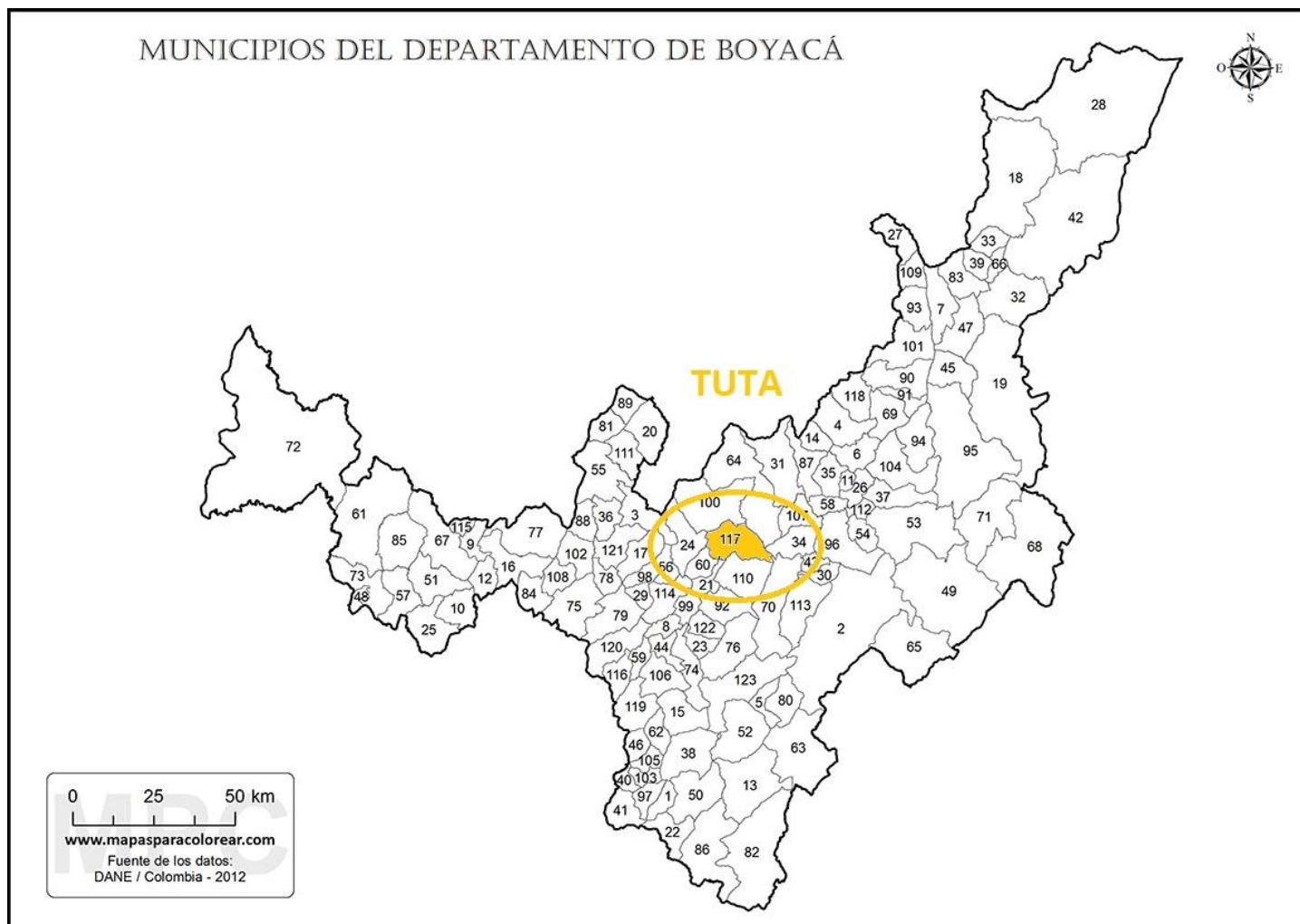
La iniciativa es recordar algunas propuestas planteadas en el plan de desarrollo de la vigencia actual, como un instrumento simple y fresco para recordar esas apuestas de los dirigentes actuales, para desarrollar en el Cuatrienio que termina el 31 de diciembre del presente año.

No se hace referencia al 100% de las propuestas, se hace énfasis en algunas que apuntaban al desarrollo económico y empresarial que apliquen en la búsqueda real de mejorar las condiciones de ingresos de los habitantes, con generación posible de empleo y que pudieran desencadenar en mitigar las condiciones de precariedad económica que afrontan todos los municipios de la región.

No puede haber una sociedad floreciente y feliz cuando la mayor parte de sus miembros son pobres y desdichados.

Adam Smith

Tuta



CODIGO DANE: 15837

GENTILICIO: Tutense

PROVINCIA: Centro

ÁREA: 165 km²

SIGNIFICADO DEL

NOMBRE: TUTA: (Labranza Prestada)

POBLACIÓN: 9.481 Habitantes (CENSO 2005)

HABITANTES POR KILÓMETRO CUADRADO: 53

- **LIMITES:**
- **NORTE:** Municipios de Sotaquirá y Paipa
- **SUR:** Municipios de Toca, Chivata y Oicata
- **ORIENTE:** Municipios de Paipa y Firavitoba
- **OCCIDENTE:** Municipio de Combita.
- **FUNDACIÓN HISPÁNICA:** Martes 4 de junio de 1776
- **FUNDADORES:** Miguel Sanchez y Juan Rodriguez Parra
- **TEMPERATURA MEDIA:** 14°C
- **PRESIPITACION ANUAL:** 1.205 milímetros
- **DISTANCIA de TUNJA:** 26 Km
- **DISTANCIA de BOGOTA:** 176 Km

COORDENADAS GEOGRÁFICAS

05° 42' latitud norte,
73° 14' longitud oeste



Cámara de Comercio de Duitama
¡Una Alianza para Crecer!

¿Como nos fue? con los Planes de Desarrollo Municipales 2016-2019

ESTRUCTURA ESTRATEGICA

MISION

“Nuestra misión es lograr la promoción integral del desarrollo humano, económico y ambiental, del Municipio de Tuta con la participación activa de todos sus habitantes, a través del manejo eficiente de los recursos públicos, promoviendo la cultura ciudadana y la convivencia pacífica que permita generar una mejor calidad de vida para todos y la reconstrucción del tejido social.”

VISION

“En el 2026 el municipio de Tuta será reconocido en el Departamento de Boyacá, como modelo de desarrollo social equitativo, incluyente y empresarialmente sostenible, garante de la prestación de servicios públicos, la optimización de la infraestructura y la excelencia en la calidad educativa, líder en el fomento y empoderamiento del sector agropecuario, especialmente por ser garante de derechos humanos de todos sus habitantes y constructor de paz.”

*Eslogan de plan de
desarrollo*



**IDEAS NUEVAS
RESULTADOS CONCRETOS**

ELKIN ALEJANDRO RINCON SALAMANCA
ALCALDE MUNICIPAL

Principales Propuestas con impacto en el Sector Económico.

Vías

Metas de Resultado del Cuatrienio			Líneas Base	Metas de Resultado
Inversión territorial per cápita en el Sector transporte (miles de pesos)			ND	372.558,55
Productos Asociados al Programa	Líneas Base	Meta de P.	Localización Beneficiarios	
2 Km de vías mejoradas rurales y urbanas	0	2	Tuta - Siderúrgica / Tuta - Oicatá / Tuta - sector de la playa / Tuta - Toca	
Construcción de 500 mts de placa huella (Placa-huellas construidas en puntos críticos veredales)	0	500	RURAL	
Mantenimiento y/o construcción de un puente vial en el sector rural realizado	0	1	RURAL	
Mantenimiento del terminal de transporte de pasajeros terrestre promoviendo la vinculación del sector privado realizado	0	1	RURAL-URBANO	
Señalización y reductores de velocidad en 18 sectores educativos instalados	0	18	RURAL/URBANO	
Proyecto de infraestructura para transporte no motorizado (Redes peatonales y Cicloruta) realizado	0	1	RURAL / URBANO	

3. CAPITULO IDEAS Y RESULTADOS PARA EL DESARROLLO SOSTENIBLE Y AMBIENTAL

Se fundamenta en el aprovechamiento y conservación de los recursos naturales del municipio promoviendo estrategias de recuperación de valores ambientales a través de la educación, inculcando a los habitantes de Tuta la importancia del cuidado de su entorno por medio de la planificación, medidas de adaptación al cambio climático y la implementación de la gestión del riesgo.

Política Agro-empresarial Sostenible

Productos Asociados al Programa	Líneas Base	Meta de P.	Localización Beneficiarios
5 asociaciones de productores de cadenas productivas creadas para el desarrollo empresarial rural priorizando y la participación de la mujer rural. (Asociaciones agropecuarias fortalecidas, para fomentar la especialización y brindarles apoyo para su acreditación legal.)	0	5	RURAL-URBANO

En el tercer capítulo desde la página 74 encontramos las primeras propuestas que tienen un objetivo que tendría injerencia en la economía del municipio

Política Agro-empresarial Sostenible

Productos Asociados al Programa	Líneas Base	Meta de P.	Localización Beneficiarios
270 personas vinculadas a programas de asociatividad y desarrollo empresarial rural priorizando la participación de la mujer rural.	170	270	RURAL- URBANO
4 Capacitaciones a productores locales para promover la inclusión productiva a través del uso del seguro nacional para la producción Agrícola.	0	1	RURAL
3 minidistritos de riego apoyados para su construcción. (Fortalecimiento a los minidistritos de riego - en zonas secas para desarrollarse a través de APP.)	0	3	RURAL
1 minidistrito de riego apoyados para su ampliación.	1	1	RURAL
Un proyecto para el desarrollo de iniciativas agrícolas innovadoras que promuevan la seguridad alimentaria municipal, a través de prácticas ambientales, diversificación de cultivos, en las zonas estudiadas en la ordenación productiva del territorio rural municipal, realizado. (Implementar proyectos agrícolas sustentables y rentables, que reactiven la producción en el campo, acordes con la política de seguridad alimentaria (cebada, papa), en asocio con organismos nacionales como Fedepapa, CorpColombia Internacional, Sena y otras.)	0	1	RURAL

Política Agro-empresarial Sostenible

Productos Asociados al Programa	Líneas Base	Meta de P.	Localización Beneficiarios
200 Hectáreas sembradas con mejoramiento de praderas, ensilaje y silvopastoreo, para suplir las necesidades por exposición a altas temperaturas implementado.	0	200	RURAL
80 unidades productivas rurales con prácticas ambientales asistidas técnicamente.	0	80	RURAL
10 hectáreas adecuadas con manejo eficiente del recurso hídrico para fines agropecuarios.	0	10	RURAL
400 productores rurales beneficiados con asistencia técnica integral. (Asistencia técnica oportuna y con calidad para dar valor agregado a la producción agropecuaria y forestal.)	0	400	RURAL
Proyecto para mejorar las condiciones de beneficio y transformación de productos pecuarios para la promoción de la seguridad alimentaria desarrollado.	0	1	RURAL/URBANO
1000 bovinos beneficiados con el programa mejoramiento genético.	0	1000	RURAL
Un proyecto de apoyo a las asociaciones de productores para crear una red de acopio de leche en el municipio, implementado.	0	1	RURAL

4.2. ¡Tuta, marca registrada!

Productos Asociados al Programa	Líneas Base	Meta de P.	Localización Beneficiarios
2 proyectos de ecoturismo apoyados. (Potencial eco-turístico, promocionado, Alianza promovida con el sector privado, para adecuar infraestructura en los sitios turísticos ecológicos del Municipio.)	0	2	RURAL / URBANO
Proyecto para incentivar al Sector privado en el desarrollo de la infraestructura para la práctica de deportes extremos, aprovechando las potencialidades eco turísticas del Municipio, vinculado a gastronomía, ciclismo, cometas, etc. Implementado	0	1	RURAL / URBANO
Proyecto de promoción para la vinculación de los ciudadanos al programa Promoción del Servicio Social Complementario de Beneficios Económicos Periódicos – BEPS, realizado.	0	1	RURAL / URBANO
Proyecto de formación del talento humano, promovido desde las asociaciones y alianzas para el desarrollo empresarial e industrial a través de la cualificación desarrollado.	0	1	RURAL / URBANO

4.5. ¡Creemos en Tuta!

Productos Asociados al Programa	Líneas Base	Meta de P.	Localización Beneficiarios
EOT ajustado mediante acuerdo municipal	0	1	RURAL / URBANO
Actualización de la base de datos catastral del municipio	0	100%	RURAL / URBANO
Actualización de la estratificación socioeconómica implementada.	0	100%	RURAL / URBANO
Estudio de actualización de la nomenclatura implementado	0	100%	RURAL / URBANO

Promovemos el desarrollo de Veedurías Ciudadanas para estar atentos a los programas y proyectos que buscan mejorar la economía del municipio de una manera directa, sin desconocer que todos las propuestas apuestan a mejorar las condiciones de vida de sus habitantes, solo unas específicas pueden ser generadores de indicadores económicos que proyecten empresarialmente al municipio.

La Cámara de comercio de Duitama Promueve la participación ciudadana entorno a la búsqueda de mejores y mas grandes resultados para la región de Boyacá.

Fuente : Plan de desarrollo municipal 2016-2019 TUTA

Análisis de los Indicadores Generales de Municipio



Cámara de Comercio de Duitama

¡Una Alianza para Crecer!

Análisis de los Indicadores Generales de Municipio Tuta

Los Municipios Tienen un código DANE que los identifica a nivel nacional y en el caso de este municipio es :**15837**

En la Jurisdicción de la Cámara de Comercio de Duitama se tienen 30 municipios , este municipio hace parte de la región Centro Oriente

y su desarrollo esta catalogado por el departamento de planeación nacional DPN año 2000 como **Intermedio**

Su Categoría ley 617 de 2000

5

para contextualizar se tienen 7 categorizaciones, esta se define por la cantidad de habitantes, existe una categoría especial para mas de 500.000 habitantes y de la primera a la sexta categoria para los municipios con menos habitantes e ingresos.

La Extencion del Municipio en kilometros cuadrados es de:

165

Según el INSTITUTO GEOGRÁFICO AGUSTÍN CODAZZI con datos de año 2017

BIODIVERSIDAD Y SERVICIOS ECOSISTÉMICOS: ÁREA EN EL SINAP

1.915,79 Hectáreas	Área de la entidad territorial que hace parte del SINAP		
11,63%	Porcentaje del área de la entidad territorial que hace parte del SINAP		Fuente: 2017-Sistema Nacional de Áreas Protegidas – SINAP
132,00 Hectáreas	Área de humedales		
709,35 Hectáreas	Área de páramos		
0,00 Hectáreas	Área de bosque seco tropical	Fuente: 2016- Instituto de Investigación de Recursos Biológicos Alexander von Humboldt	
841,35 Hectáreas	Área total de ecosistemas estratégicos		
59,74 Hectáreas	Área de bosque estable de la entidad territorial		Dato IDEAM 2016
0,00 Hectáreas	Área deforestada en la entidad territorial		Dato IDEAM 2017
8.142,61 Hectáreas	Área de la entidad territorial amenazada por fenómenos hidrometereológicos		
8.324,03 Hectáreas	Área de la entidad territorial no amenazada por fenómenos hidrometereológicos		
49,45%	Porcentaje del área de la entidad territorial amenazada por fenómenos hidrometereológicos		
50,55%	Porcentaje del área de la entidad territorial no amenazada por fenómenos hidrometereológicos		

ANÁLISIS POBLACIONAL

Según las proyecciones del DANE según el Censo 2005 la población total para el 2019 de este municipio es de:

9.916

Teniendo así una **densidad Poblacional 60.10** habitantes por kilómetros cuadrados

La distribución de su población por genero es la siguiente:

Habitantes Distribución porcentual de Genero

Población total de hombres	5.073	51,16% Hombres
Población total de mujeres	4.843	48,84% Mujeres

En la definición de la vocación poblacional se analiza la distribución de la población en la parte urbana y rural.

Fuente: DANE Censo 2005- Proyecciones 2019

Población urbana	2.810	1.034 Predios Urbanos	Fuente: IGAC 2017
Población rural	7.106	5.740 Predios Rurales	Fuente: IGAC 2017

Comparativo de numero de habitantes registros DANE con registros de SISBEN

Fuente: Datos 2017 DNP Departamento Nacional de Planeación

Total registros válidos - Hogares	2.881
Registro SISBEN personales	8.361

Diferencia entre Dos Datos **1555**

Significa que las proyecciones poblacionales excedan o disminuyen al registro de SISBEN

VIVIENDA Y ACCESO A SERVICIOS PÚBLICOS

Para lograr una Vista de las posibilidades de los municipios se traen a análisis los indicadores básicos de vivienda y servicios.

Cobertura de energía eléctrica rural **99,2 %** Según La Unidad de Planeación Minero Energética - UPME-2016

Cobertura de acueducto (REC) **38,74 %** DNP a partir de información de la Superintendencia de Servicios Públicos Domiciliarios-2016-

Cobertura de alcantarillado (REC) **10,60 %**

Déficit cualitativo de vivienda (Censo) **43,39 %** Fuente: DANE Censo 2005

hogares que habitan en viviendas inadecuadas o construidas con material precario o inestable, hogares que comparten con otros la vivienda y hogares que residen en viviendas con hacinamiento no mitigable (déficit cuantitativo)

Déficit cuantitativo de vivienda (Censo) **6,55 %** Fuente: DANE Censo 2005

hogares que habitan en viviendas construidas con materiales estables, pero con pisos inadecuados; hogares con hacinamiento mitigable; hogares que habitan en viviendas con servicios inadecuados y hogares en viviendas que no cuentan con un lugar adecuado para preparar los alimentos (déficit cualitativo).

Penetración de banda ancha 2,80% Fuente: Ministerio de Tecnologías de la Información y las Comunicaciones-2018

Se refiere a el acceso que tienen efectivamente a Internet en el municipio. infiere en la capacidad de comunicación y acceso a nuevos sistemas tecnológicos

ASEGURAMIENTO SALUD

Afiliados al régimen contributivo	905		
Afiliados al régimen subsidiado	4.999		
Afiliados a regímenes especiales	36		
Población pobre no atendida - PPNA	21		
			Fuente: Ministerio de Salud y Protección Social -2017-
Total	Afiliados al SGSSS	5.904	8.361 habitantes validos SISBEN-2017
		V S	
la Población sin cobertura aparente del sistema SGSSS Es de :		2457	Habitantes Contrarrestado con cifra de habitantes SISBEN-2017
Tasa de mortalidad (x cada 1.000 habitantes)	5,03	Casos por cada 1.000 habitantes	
Tasa de fecundidad (x cada 1.000 mujeres en edad fértil)	54,1	Casos por cada 1.000 mujeres en edad fértil	2016-Ministerio de Salud y Protección Social

SEGURIDAD EN EL MUNICIPIO

Número acumulado de personas desplazadas expulsadas **28**

Fuente: Unidad para la Atención y Reparación Integral a las Víctimas- 1984 - 2017

Número acumulado de personas desplazadas recibidas **77**

Tasa de hurtos (x cada 100.000 habitantes) **132,65**

Casos por cada 100.000 habitantes

2017- DNP a partir de información del Ministerio de Defensa Nacional y DANE

Tasa de violencia intrafamiliar (x cada 100.000 habitantes) **163,27**

Casos por cada 100.000 habitantes

Tasa de violencia de pareja (x cada 100.000 habitantes) **38,55**

Tasa de violencia de pareja hacia mujeres (x cada 100.000 mujeres) **51,9**

Instituto Nacional de Medicina Legal y Ciencias Forenses - INMLCF -2014-

Los indicadores anteriormente descritos muestran no solo impacto de conflicto armado en el municipio, también el de seguridad ciudadana.

FINANZAS PÚBLICAS- PRESUPUESTO Y SUS EJECUCIONES

Ingresos totales \$ **18.851,62** **Millones de pesos corrientes**

DNP a partir de información del FUT-Formulario unico Territorial-Esta información presupuestal y oficial básica podrá ser consultada por las secretarias de planeación de los departamentos
(<http://sisfut.dnp.gov.co/Sisfut>) 2017

Ingresos totales per cápita \$ **1.923.634,36** **Pesos corrientes**

Ingresos per cápita por impuesto predial \$ **46.180,20** **Pesos corrientes**

Ingresos per cápita por impuesto a la Industria y al comercio \$ **285.670,91** **Pesos corrientes**

DNP a partir de información del FUT-Formulario único Territorial- y DANE-2017. Este es un rubro asignado por cada una de las personas que habitan el municipio.

Los municipios definen sus ingresos por fuentes Nacionales que son SGP-sistema general de participación. Y SGR -sistema generar de regalías. Y estos se tasan por el numero de habitantes de cada Municipio. Y se tienen ingresos de fuentes Municipales que son los recaudos que hace el mismo por conceptos de predial, industria y comercio y otros.



FINANZAS PÚBLICAS- PRESUPUESTO Y SUS EJECUCIONES

Gastos totales **17.226,05** Millones de pesos corrientes

**Gastos de capital
(Inversión)** **14.402,84** Millones de pesos corrientes

Funcionamiento **2.823,21** Millones de pesos corrientes

**Gastos totales per
cápita**

1.757.760,11 Pesos corrientes **2017**

**Gastos de
funcionamiento per
cápita**

\$ 288.082,97 Pesos corrientes

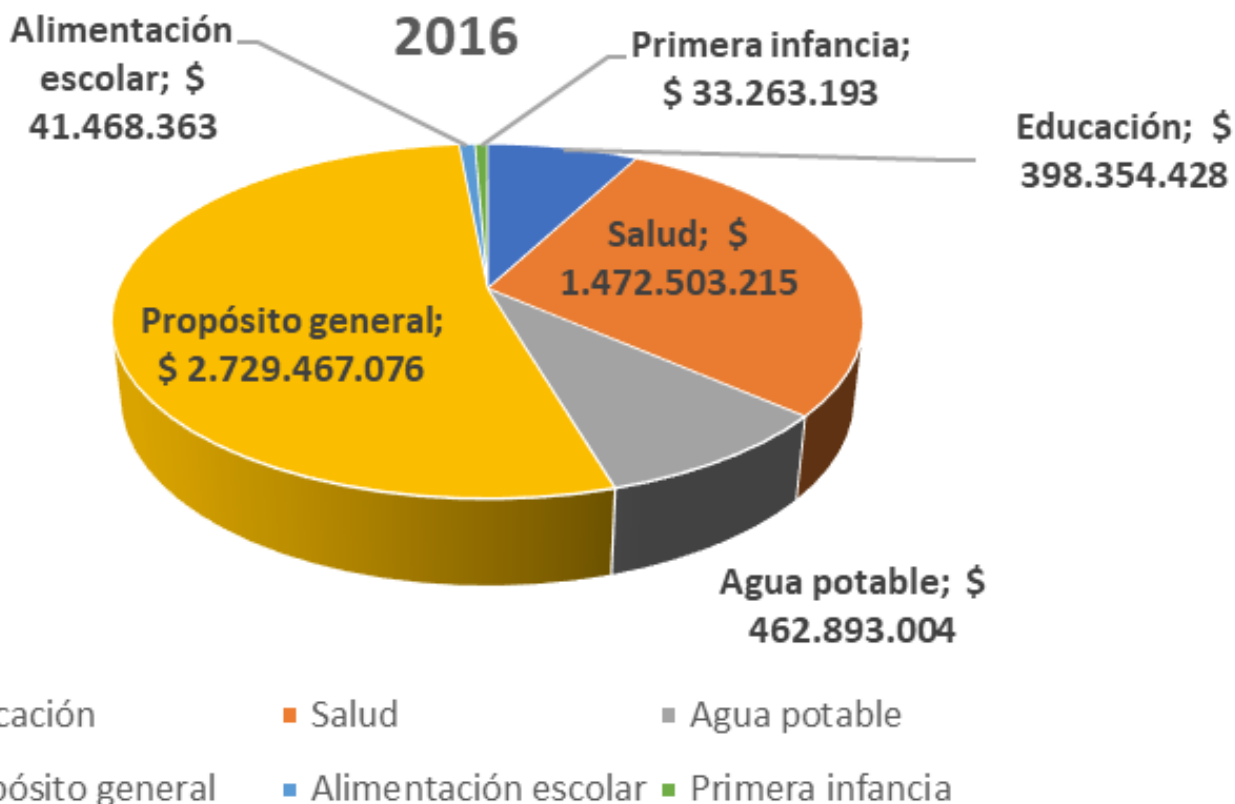
DNP a partir de información del FUT-Formulario unico Territorial- y DANE

Déficit o superávit total **1.625,57** Millones de pesos corrientes

**Déficit o superávit per
capital** **-\$
165.874,25** Pesos corrientes

los municipios que presentan déficit, es sus ajustes presupuestales se endeudan para cumplir con las obligaciones establecidas desde el cumplimiento de las metas municipales en todos los ámbitos de desarrollo social-cultural-economico

EJECUCION PRESUPUESTALES



2016			
Educación		398.354.428,00	Pesos corrientes
Salud		1.472.503.215,00	Pesos corrientes
Agua potable		462.893.004,00	Pesos corrientes
Propósito general		2.729.467.076,00	Pesos corrientes
Alimentación escolar		41.468.363,00	Pesos corrientes
Primera infancia		33.263.193,00	Pesos corrientes
		\$ 5.137.949.279	

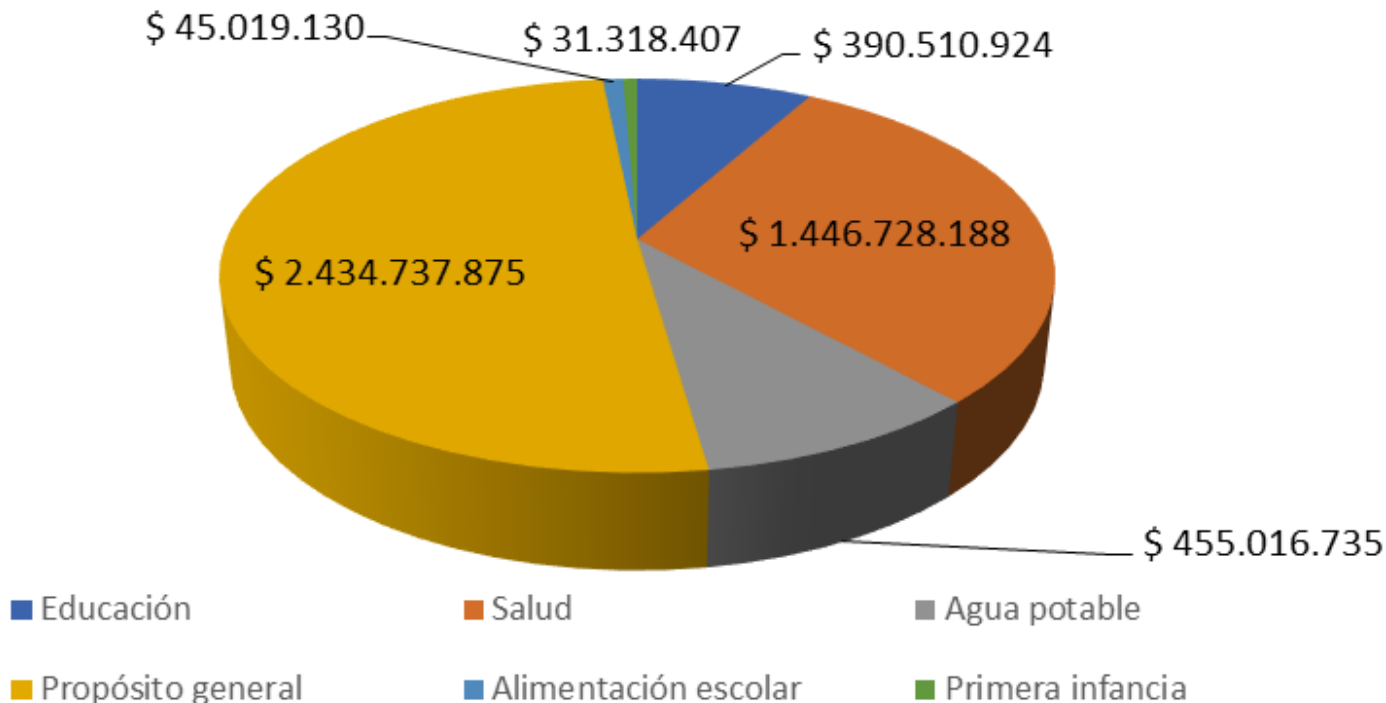
Ficha de resumen de información del Sistema General de Participaciones

FUENTE : DNP - SICODIS SGP



EJECUCION PRESUPUESTALES

2017

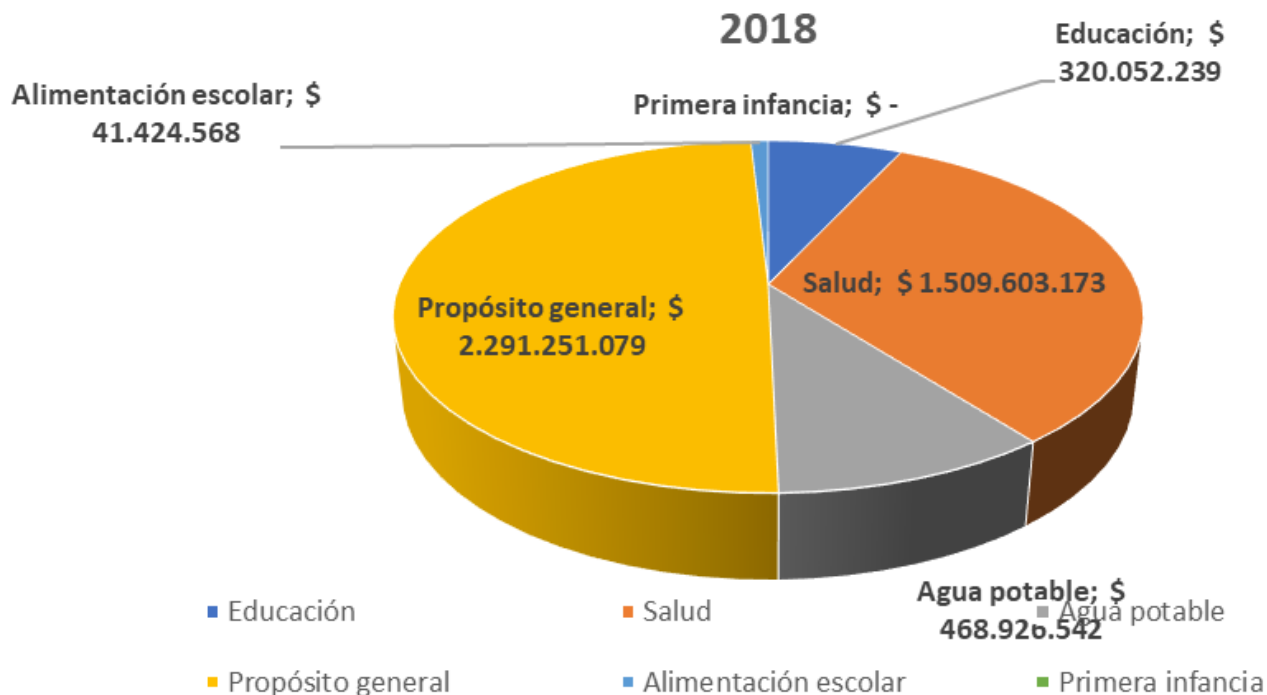


2017			
Educación	390.510.924,00		Pesos corrientes
Salud	1.446.728.188,00		Pesos corrientes
Agua potable	455.016.735,00		Pesos corrientes
Propósito general	2.434.737.875,00		Pesos corrientes
Alimentación escolar	45.019.130,00		Pesos corrientes
Primera infancia	31.318.407,00		Pesos corrientes
		\$ 4.803.331.259	

Ficha de resumen de información del Sistema General de Participaciones

FUENTE : DNP - SICODIS SGP

EJECUCION PRESUPUESTALES



2018			
Educación	320.052.239,00		Pesos corrientes
Salud	1.509.603.173,00		Pesos corrientes
Agua potable	468.926.542,00		Pesos corrientes
Propósito general	2.291.251.079,00		Pesos corrientes
Alimentación escolar	41.424.568,00		Pesos corrientes
Primera infancia	0,00		Pesos corrientes
		\$	4.631.257.601

Ficha de resumen de información del Sistema General de Participaciones

FUENTE : DNP - SICODIS SGP

Valor agregado municipal (miles de millones de pesos corrientes)

Fuente: 2015 DNP a partir de información del DANE

Agricultura, ganadería, caza, silvicultura y pesca	11,79
Explotación de minas y canteras	1,74
Industria manufacturera	57,91
Suministro de electricidad, gas y agua	4,92
Construcción	9,70
Comercio, reparación, restaurantes y hoteles	3,39
Transporte, almacenamiento y comunicaciones	3,54
Establecimientos financieros, seguros y otros servicios	2,17
Actividades de servicios sociales y personales	4,85

Valor agregado per cápita 45.109.929,1 Pesos corrientes

Fuente: 2015 DNP a partir de información propia y del DANE

Valor agregado municipal 436,3 (miles de millones de pesos corrientes)

Fuente: 2015 DNP a partir de información propia y del DANE

Porcentaje del valor agregado en el departamento 2,00 %

Porcentaje de personas ocupadas formalmente con respecto a la población total

2010	16,86	%
2011	17,01	%
2012	11,79	%
2013	15,27	%
2014	9,37	%
2015	12,07	%
2016	10,37	%

DNP a partir de FILCO - Ministerio del Trabajo

Fuente de Información Laboral de Colombia – FILCO, una herramienta que reúne en un espacio web estadísticas e información del mercado laboral



Cámara de Comercio de Duitama
¡Una Alianza para Crear!

Indicadores Empresariales

100,00%

MICRO



203 Registros Empresariales

De los cuales tenemos las siguientes distribuciones:

Tamaño Empresarial



Edad Empresarial



Tipos Jurídicos




Emprendimiento

Nuevas empresas
constituidas los últimos
años de todas las
actividades económicas

Número de Empresas

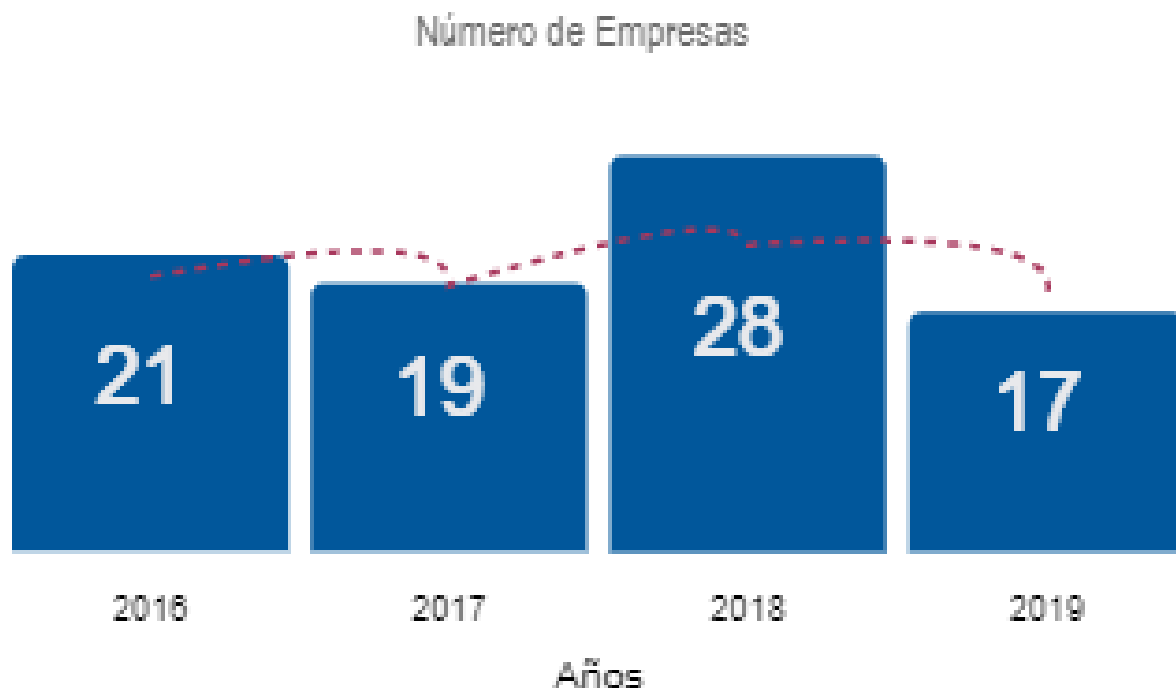


Tipos Jurídicos



Cancelaciones

Empresas canceladas los últimos años de todas las actividades económicas



Edad de las empresa Canceladas



**Descripción
Empresarial
2019**

**De los 203
registros**

SECTOR ECONOMICO		#
Actividad Primaria		
Minera		10
Agropecuarias		7
Actividades Manufactura	Otros	11
	Panaderías	5
	Productos lácteos	6
	Fabricación de productos metálicos	4
Comercio al por Menor y por mayor		89
Servicios		
	Servicios Turísticos-Hoteles	3
	Servicios Turísticos-Restaurantes-Bebidas	30
	Servicios – Transporte- Carga	10
	OTROS	22
Asociaciones	OTROS	10
	Acueductos	7
	Agropecuarias	6

23 Registros ESAL-

**Entidades Sin Animo de Lucro: Asociaciones
y Cooperativas**

Equipo de Trabajo:

CARLOS JAVIER MOLANO CORREDOR
Presidente Ejecutivo

SANDRA LILIANA CELY ANDRADE
Directora Área de Proyectos y Mercadeo

EDNA ROCIO RAMÍREZ BECERRA
Profesional de Estudios Económicos

Observatorio Socio-Económico
Junio de 2019