

# Tuta

# *Análisis de los Indicadores Generales de Municipio*



Cámara de Comercio de Duitama

*¡Una Alianza para Crear!*

# Análisis de los Indicadores Generales de Municipio Tuta

Los Municipios Tienen un código DANE que los identifica a nivel nacional y en el caso de este municipio es :**15837**

En la Jurisdicción de la Cámara de Comercio de Duitama se tienen 30 municipios , este municipio hace parte de la región Centro Oriente

y su desarrollo esta catalogado por el departamento de planeación nacional DPN año 2000 como **Intermedio**

Su Categoría ley 617 de 2000

**5**

para contextualizar se tienen 7 categorizaciones, esta se define por la cantidad de habitantes, existe una categoría especial para mas de 500.000 habitantes y de la primera a la sexta categoria para los municipios con menos habitantes e ingresos.

La Extencion del Municipio en kilometros cuadrados es de:

**165**

Según el INSTITUTO GEOGRÁFICO AGUSTÍN CODAZZI con datos de año 2017





## ANÁLISIS POBLACIONAL

Según las proyecciones del DANE según el Censo 2005 la población total para el 2019 de este municipio es de:

**9.916**

Teniendo así una **densidad Poblacional 60.10** habitantes por kilómetros cuadrados

La distribución de su población por genero es la siguiente:

Habitantes Distribución porcentual de Genero

<b>Población total de hombres</b>	<b>5.073</b>	<b>51,16% Hombres</b>
<b>Población total de mujeres</b>	<b>4.843</b>	<b>48,84% Mujeres</b>

En la definición de la vocación poblacional se analiza la distribución de la población en la parte urbana y rural.

Fuente: DANE Censo 2005- Proyecciones 2019

<b>Población urbana</b>	<b>2.810</b>	<b>1.034 Predios Urbanos</b>	Fuente: IGAC 2017
<b>Población rural</b>	<b>7.106</b>	<b>5.740 Predios Rurales</b>	Fuente: IGAC 2017

Comparativo de numero de habitantes registros DANE con registros de SISBEN

Fuente: Datos 2017 DNP Departamento Nacional de Planeación

<b>Total registros válidos - Hogares</b>	<b>2.881</b>
<b>Registro SISBEN personales</b>	<b>8.361</b>

Diferencia entre Dos Datos **1555**

Significa que las proyecciones poblacionales excedan o disminuyen al registro de SISBEN



# VIVIENDA Y ACCESO A SERVICIOS PÚBLICOS

Para lograr una Vista de las posibilidades de los municipios se traen a análisis los indicadores básicos de vivienda y servicios.

Cobertura de energía eléctrica rural **99,2 %** Según La Unidad de Planeación Minero Energética - UPME-2016

Cobertura de acueducto (REC) **38,74 %** DNP a partir de información de la Superintendencia de Servicios Públicos Domiciliarios-2016-

Cobertura de alcantarillado (REC) **10,60 %**

Déficit cualitativo de vivienda (Censo) **43,39 %** Fuente: DANE Censo 2005

hogares que habitan en viviendas inadecuadas o construidas con material precario o inestable, hogares que comparten con otros la vivienda y hogares que residen en viviendas con hacinamiento no mitigable (déficit cuantitativo)

Déficit cuantitativo de vivienda (Censo) **6,55 %** Fuente: DANE Censo 2005

hogares que habitan en viviendas construidas con materiales estables, pero con pisos inadecuados; hogares con hacinamiento mitigable; hogares que habitan en viviendas con servicios inadecuados y hogares en viviendas que no cuentan con un lugar adecuado para preparar los alimentos (déficit cualitativo).

**Penetración de banda ancha 2,80%** Fuente: Ministerio de Tecnologías de la Información y las Comunicaciones-2018

Se refiere a el acceso que tienen efectivamente a Internet en el municipio. infiere en la capacidad de comunicación y acceso a nuevos sistemas tecnológicos.

## ASEGURAMIENTO SALUD

<b>Afiliados al régimen contributivo</b>	<b>905</b>		
<b>Afiliados al régimen subsidiado</b>	<b>4.999</b>		
<b>Afiliados a regímenes especiales</b>	<b>36</b>		
<b>Población pobre no atendida - PPNA</b>	<b>21</b>		
			Fuente: Ministerio de Salud y Protección Social -2017-
<b>Total</b>	<b>Afiliados al SGSSS</b>	<b>5.904</b>	<b>8.361</b> habitantes validos SISBEN-2017
		<b>V S</b>	
<b>la Población sin cobertura aparente del sistema SGSSS Es de :</b>		<b>2457</b>	Habitantes Contrarrestado con cifra de habitantes SISBEN-2017
<b>Tasa de mortalidad (x cada 1.000 habitantes)</b>	<b>5,03</b>	<b>Casos por cada 1.000 habitantes</b>	
<b>Tasa de fecundidad (x cada 1.000 mujeres en edad fértil)</b>	<b>54,1</b>	<b>Casos por cada 1.000 mujeres en edad fértil</b>	2016-Ministerio de Salud y Protección Social

## SEGURIDAD EN EL MUNICIPIO

Número acumulado de personas desplazadas expulsadas **28**

Fuente: Unidad para la Atención y Reparación Integral a las Víctimas- 1984 - 2017

Número acumulado de personas desplazadas recibidas **77**

Tasa de hurtos (x cada 100.000 habitantes) **132,65**

Casos por cada 100.000 habitantes

2017- DNP a partir de información del Ministerio de Defensa Nacional y DANE

Tasa de violencia intrafamiliar (x cada 100.000 habitantes) **163,27**

Casos por cada 100.000 habitantes

Tasa de violencia de pareja (x cada 100.000 habitantes) **38,55**

Tasa de violencia de pareja hacia mujeres (x cada 100.000 mujeres) **51,9**

Instituto Nacional de Medicina Legal y Ciencias Forenses - INMLCF -2014-

Los indicadores anteriormente descritos muestran no solo impacto de conflicto armado en el municipio, también el de seguridad ciudadana.



# FINANZAS PÚBLICAS- PRESUPUESTO Y SUS EJECUCIONES

**Ingresos totales** \$ **18.851,62** **Millones de pesos corrientes**

DNP a partir de información del FUT-Formulario unico Territorial-Esta información presupuestal y oficial básica podrá ser consultada por las secretarías de planeación de los departamentos

(<http://sisfut.dnp.gov.co/Sisfut>) 2017

**Ingresos totales per cápita** \$ **1.923.634,36** **Pesos corrientes**

**Ingresos per cápita por impuesto predial** \$ **46.180,20** **Pesos corrientes**

**Ingresos per cápita por impuesto a la Industria y al comercio** \$ **285.670,91** **Pesos corrientes**

DNP a partir de información del FUT-Formulario único Territorial- y DANE-2017. Este es un rubro asignado por cada una de las personas que habitan el municipio.

Los municipios definen sus ingresos por fuentes Nacionales que son SGP-sistema general de participación. Y SGR -sistema generar de regalías. Y estos se tasan por el numero de habitantes de cada Municipio. Y se tienen ingresos de fuentes Municipales que son los recaudos que hace el mismo por conceptos de predial, industria y comercio y otros.

# FINANZAS PÚBLICAS- PRESUPUESTO Y SUS EJECUCIONES

**Gastos totales** 17.226,05 Millones de pesos corrientes

**Gastos de capital  
(Inversión)** 14.402,84 Millones de pesos corrientes

**Funcionamiento** 2.823,21 Millones de pesos corrientes

**Gastos totales per  
cápita** 1.757.760,11 Pesos corrientes 2017

**Gastos de  
funcionamiento per  
cápita** \$ 288.082,97 Pesos corrientes

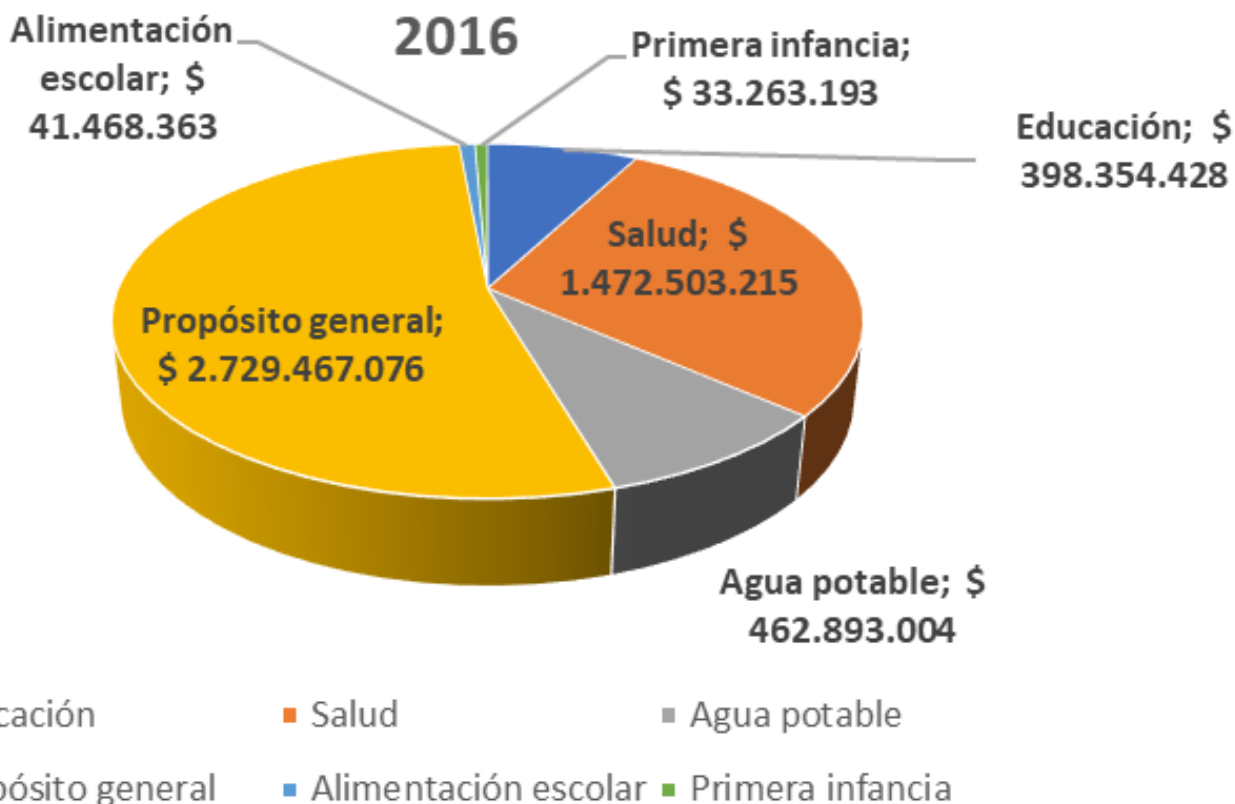
DNP a partir de  
información del FUT-  
Formulario unico  
Territorial- y DANE

**Déficit o superávit total** 1.625,57 Millones de pesos corrientes

**Déficit o superávit per  
capital** -\$  
165.874,25 Pesos corrientes

los municipios que presentan déficit, es sus ajustes presupuestales se endeudan para cumplir con las obligaciones establecidas desde el cumplimiento de las metas municipales en todos los ámbitos de desarrollo social-cultural-economico

## EJECUCION PRESUPUESTALES



2016			
Educación		398.354.428,00	Pesos corrientes
Salud		1.472.503.215,00	Pesos corrientes
Agua potable		462.893.004,00	Pesos corrientes
Propósito general		2.729.467.076,00	Pesos corrientes
Alimentación escolar		41.468.363,00	Pesos corrientes
Primera infancia		33.263.193,00	Pesos corrientes
		\$ 5.137.949.279	

Ficha de resumen de información del Sistema General de Participaciones

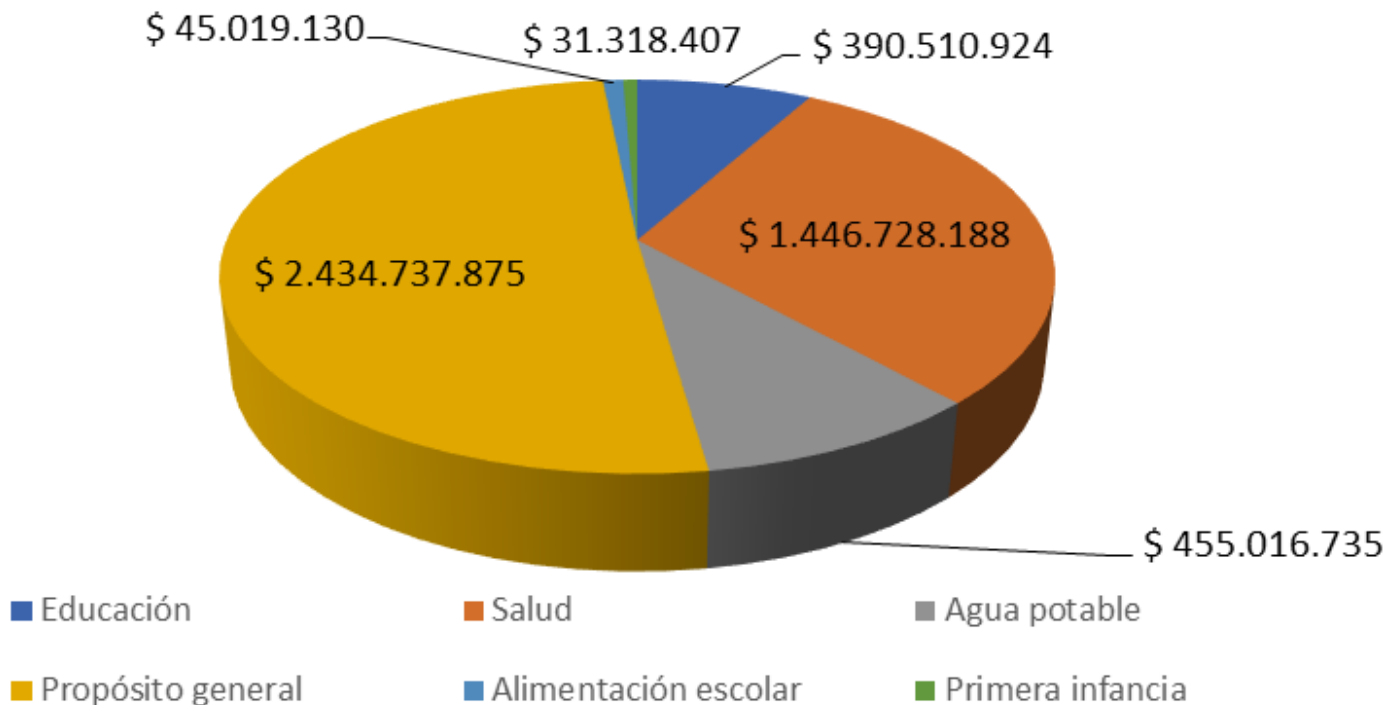
FUENTE : DNP - SICODIS SGP





# EJECUCION PRESUPUESTALES

2017

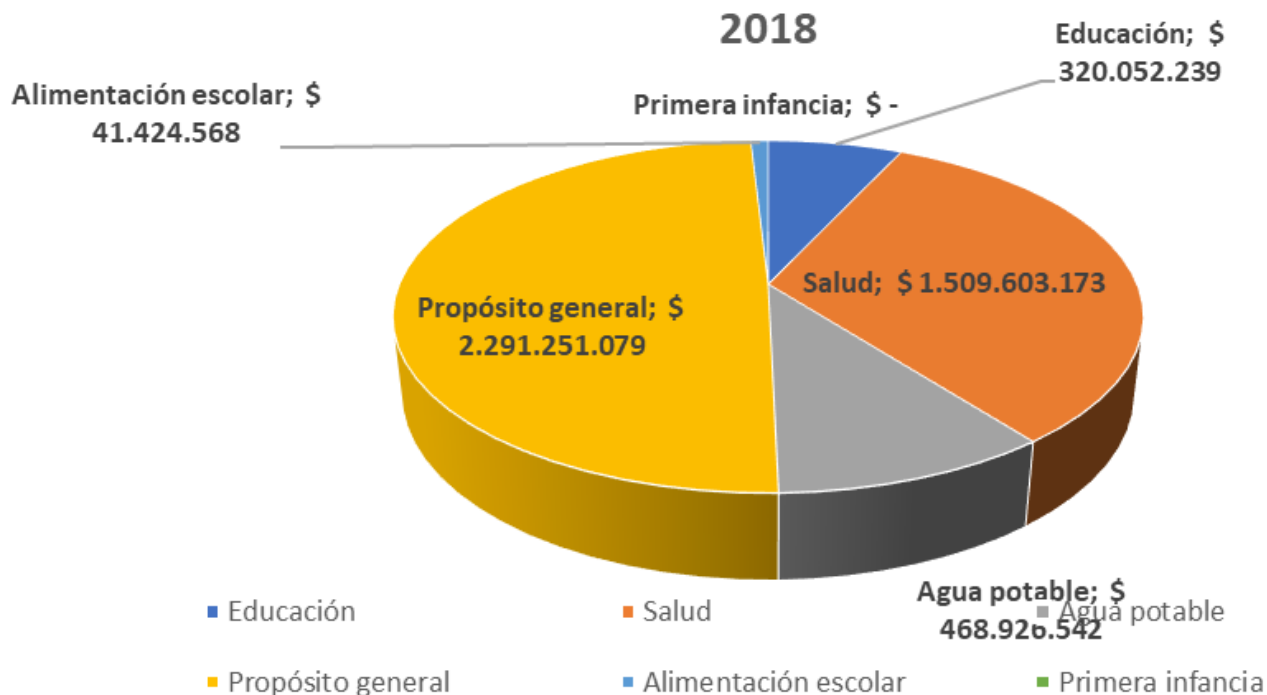


2017			
Educación		390.510.924,00	Pesos corrientes
Salud		1.446.728.188,00	Pesos corrientes
Agua potable		455.016.735,00	Pesos corrientes
Propósito general		2.434.737.875,00	Pesos corrientes
Alimentación escolar		45.019.130,00	Pesos corrientes
Primera infancia		31.318.407,00	Pesos corrientes
		<b>\$ 4.803.331.259</b>	

Ficha de resumen de información del Sistema General de Participaciones

FUENTE : DNP - SICODIS SGP

# EJECUCION PRESUPUESTALES



2018			
Educación	320.052.239,00		Pesos corrientes
Salud	1.509.603.173,00		Pesos corrientes
Agua potable	468.926.542,00		Pesos corrientes
Propósito general	2.291.251.079,00		Pesos corrientes
Alimentación escolar	41.424.568,00		Pesos corrientes
Primera infancia	0,00		Pesos corrientes
		\$	4.631.257.601

Ficha de resumen de información del Sistema General de Participaciones

FUENTE : DNP - SICODIS SGP

Valor agregado municipal (miles de millones de pesos corrientes)

Fuente: 2015 DNP a partir de información del DANE

<b>Agricultura, ganadería, caza, silvicultura y pesca</b>	<b>11,79</b>
<b>Explotación de minas y canteras</b>	<b>1,74</b>
<b>Industria manufacturera</b>	<b>57,91</b>
<b>Suministro de electricidad, gas y agua</b>	<b>4,92</b>
<b>Construcción</b>	<b>9,70</b>
<b>Comercio, reparación, restaurantes y hoteles</b>	<b>3,39</b>
<b>Transporte, almacenamiento y comunicaciones</b>	<b>3,54</b>
<b>Establecimientos financieros, seguros y otros servicios</b>	<b>2,17</b>
<b>Actividades de servicios sociales y personales</b>	<b>4,85</b>

**Valor agregado per cápita 45.109.929,1** Pesos corrientes

Fuente: 2015 DNP a partir de información propia y del DANE

**Valor agregado municipal 436,3** (miles de millones de pesos corrientes)

Fuente: 2015 DNP a partir de información propia y del DANE

**Porcentaje del valor agregado en el departamento 2,00 %**

**Porcentaje de personas ocupadas formalmente con respecto a la población total**

2010	<b>16,86</b>	%
2011	<b>17,01</b>	%
2012	<b>11,79</b>	%
2013	<b>15,27</b>	%
2014	<b>9,37</b>	%
2015	<b>12,07</b>	%
2016	<b>10,37</b>	%

DNP a partir de FILCO - Ministerio del Trabajo

Fuente de Información Laboral de Colombia – FILCO, una herramienta que reúne en un espacio web estadísticas e información del mercado laboral





Cámara de Comercio de Duitama

*¡Una Alianza para Crecer!*

# *Indicadores Empresariales*

100,00%

MICRO



# 203 Registros Empresariales

De los cuales tenemos las siguientes distribuciones:

## Tamaño Empresarial



## Edad Empresarial



## Tipos Jurídicos




# Emprendimiento

Nuevas empresas  
constituidas los últimos  
años de todas las  
actividades económicas

Número de Empresas



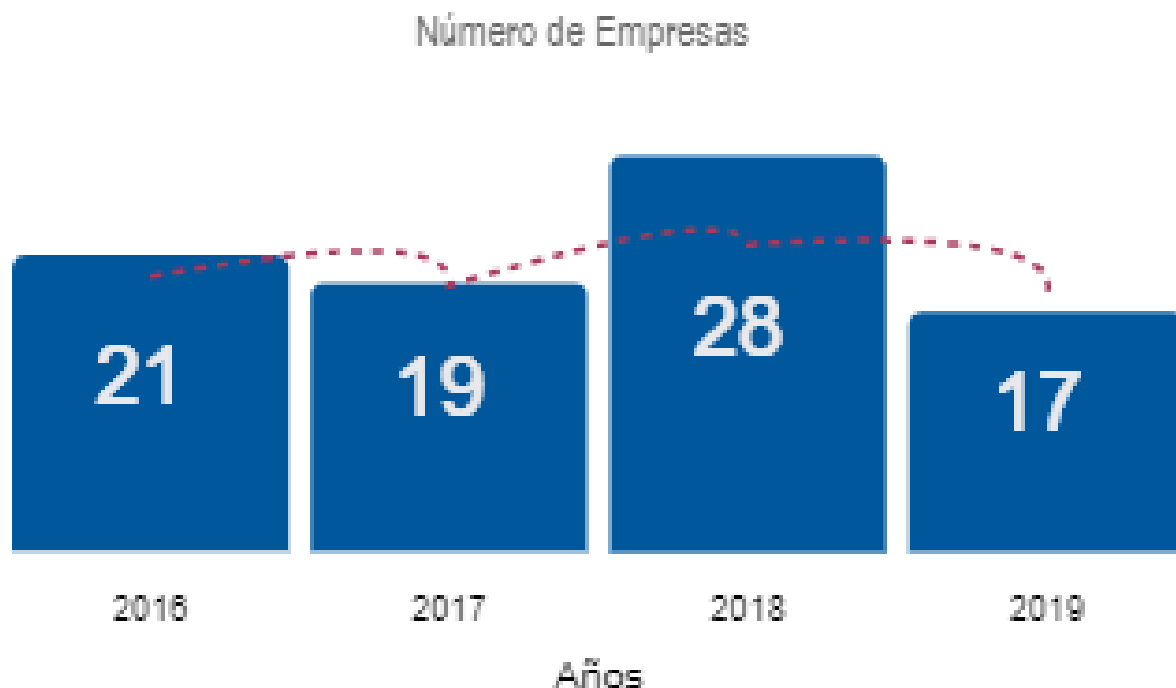
# Tipos Jurídicos





# Cancelaciones

Empresas canceladas los últimos años de todas las actividades económicas



# Edad de las empresa Canceladas



**Descripción  
Empresarial  
2019**

**De los 203  
registros**

SECTOR ECONOMICO	#
<b>Actividad Primaria</b>	
<b>Minera</b>	10
<b>Agropecuarias</b>	7
<b>Actividades Manufactura</b>	<b>Otros</b>
	<b>Panaderías</b>
	<b>Productos lácteos</b>
	<b>Fabricación de productos metálicos</b>
<b>Comercio al por Menor y por mayor</b>	89
<b>Servicios</b>	
	<b>Servicios Turísticos-Hoteles</b>
	<b>Servicios Turísticos-Restaurantes-Bebidas</b>
	<b>Servicios – Transporte- Carga</b>
	<b>OTROS</b>
<b>Asociaciones</b>	<b>OTROS</b>
	<b>Acueductos</b>
	<b>Agropecuarias</b>

**23** Registros ESAL-

**Entidades Sin Animo de Lucro: Asociaciones y  
Cooperativas**

Equipo de Trabajo:

**CARLOS JAVIER MOLANO CORREDOR**  
Presidente Ejecutivo

**SANDRA LILIANA CELY ANDRADE**  
Directora Área de Proyectos y Mercadeo

**EDNA ROCIO RAMÍREZ BECERRA**  
Profesional de Estudios Económicos

Observatorio Socio-Económico  
Junio de 2019