



# *Análisis de los Indicadores Generales de Municipio*



Cámara de Comercio de Duitama  
*¡Una Alianza para Crear!*

# Análisis de los Indicadores Generales de Municipio Tipacoque

Los Municipios Tienen un código DANE que los identifica a nivel nacional y en el caso de este municipio es :**15810**

En la Jurisdicción de la Cámara de Comercio de Duitama se tienen 30 municipios , este municipio hace parte de la región Centro Oriente

y su desarrollo esta catalogado por el departamento de planeación nacional DPN año 2000 como **Intermedio**

Su Categoría ley 617 de 2000

**6**

para contextualizar se tienen 7 categorizaciones, esta se define por la cantidad de habitantes, existe una categoría especial para mas de 500.000 habitantes y de la primera a la sexta categoría para los municipios con menos habitantes e ingresos.

La Extencion del Municipio en kilometros cuadrados es de:

**73**

Según el INSTITUTO GEOGRÁFICO AGUSTÍN CODAZZI con datos de año 2017



# ANÁLISIS POBLACIONAL

Según las proyecciones del DANE según el Censo 2005 la población total para el 2019 de este municipio es de:

**2.969**

Teniendo así una **densidad Poblacional** **40,67** habitantes por kilómetros cuadrados

La distribución de su población por genero es la siguiente:

Habitantes Distribución porcentual de Genero

Población total de hombres	<b>1,579</b>	<b>53,18 % Hombres</b>
Población total de mujeres	<b>1.390</b>	<b>46,82 % Mujeres</b>

En la definición de la vocación poblacional se analiza la distribución de la población en la parte urbana y rural.

Fuente: DANE Censo 2005- Proyecciones 2019

**Población urbana 819**

**431** Predios Urbanos Fuente: IGAC 2017

**Población rural 2.150**

**2.544** Predios Rurales Fuente: IGAC 2017

Comparativo de numero de habitantes registros DANE con registros de SISBEN

Total registros válidos - Hogares

**1.251**

Registro SISBEN personales

**3.445**

Fuente: Datos 2017 DNP Departamento Nacional de Planeación

Diferencia entre Dos  
Datos

**-476**

Significa que las proyecciones poblacionales excedan o disminuyen al registro de SISBEN

# VIVIENDA Y ACCESO A SERVICIOS PÚBLICOS

Para lograr una Vista de las posibilidades de los municipios se traen a análisis los indicadores básicos de vivienda y servicios.

Cobertura de energía eléctrica rural

**97,93 %**

Según La Unidad de Planeación Minero Energética - UPME- 2016

Cobertura de acueducto (REC)

**37,29 %**

DNP a partir de información de la Superintendencia de Servicios Públicos Domiciliarios-2016-

Cobertura de alcantarillado (REC)

**8.92 %**

Déficit cualitativo de vivienda (Censo)

**67.13 %**

Fuente: DANE Censo 2005

hogares que habitan en viviendas inadecuadas o construidas con material precario o inestable, hogares que comparten con otros la vivienda y hogares que residen en viviendas con hacinamiento no mitigable (déficit cuantitativo)

Déficit cuantitativo de vivienda (Censo)

**7,19 %**

Fuente: DANE Censo 2005

hogares que habitan en viviendas construidas con materiales estables, pero con pisos inadecuados; hogares con hacinamiento mitigable; hogares que habitan en viviendas con servicios inadecuados y hogares en viviendas que no cuentan con un lugar adecuado para preparar los alimentos (déficit cualitativo).

**Penetración de banda ancha 1,58 %**

Fuente: Ministerio de Tecnologías de la Información y las Comunicaciones-2018

Se refiere a el acceso que tienen efectivamente a Internet en el municipio. infiere en la capacidad de comunicación y acceso a nuevos sistemas tecnológicos.

## ASEGURAMIENTO SALUD

**Afiliados al régimen contributivo 185**

**Afiliados al régimen subsidiado 2.823**

**Afiliados a regímenes especiales 22**

**Población pobre no atendida - PPNA 30**

Fuente: Ministerio de Salud y  
Protección Social -2017-

**Total**

**Afiliados al  
SGSSS**

**3.008**

**V  
S**

**3.445**

habitantes validos  
SISBEN-2017

**la Población sin cobertura aparente del  
sistema SGSSS Es de :**

**437**

Habitantes  
Contrarrestado con  
cifra de habitantes  
SISBEN-2017

**Tasa de mortalidad (x cada  
1.000 habitantes) 6,96**

**Casos por cada 1.000  
habitantes**

**Tasa de fecundidad (x cada 1.000  
mujeres en edad fértil) 48,32**

**Casos por cada 1.000  
mujeres en edad fértil**

2016-Ministerio  
de Salud y  
Protección Social

## SEGURIDAD EN EL MUNICIPIO

**Número acumulado de personas desplazadas expulsadas**

**27**

**Número acumulado de personas desplazadas recibidas**

**1**

Fuente: Unidad para la Atención y Reparación Integral a las Víctimas-  
1984 - 2017

**Tasa de hurtos (x cada 100.000 habitantes)**

**32,33**

**Casos por cada 100.000 habitantes**

2017- DNP a partir de información del Ministerio de Defensa Nacional y DANE

**Tasa de violencia intrafamiliar (x cada 100.000 habitantes)**

**64,66**

**Casos por cada 100.000 habitantes**

Instituto Nacional de Medicina Legal y Ciencias Forenses - INMLCF -2014-

**Tasa de violencia de pareja (x cada 100.000 habitantes)**

**0**

**Tasa de violencia de pareja hacia mujeres (x cada 100.000 mujeres)**

**0**

Los indicadores anteriormente descritos muestran no solo impacto de conflicto armado en el municipio, también el de seguridad ciudadana.

# FINANZAS PÚBLICAS- PRESUPUESTO Y SUS EJECUCIONES

**Ingresos  
totales** \$ **10.346,44** **Millones de  
pesos  
corrientes**

DNP a partir de información del FUT-  
Formulario unico Territorial-Esta  
información presupuestal y oficial  
básica podrá ser consultada por las  
secretarías de planeación de los  
departamentos  
(<http://sisfut.dnp.gov.co/Sisfut>) 2017

**Ingresos  
totales per cápita** \$ **3.345.114,3** **Pesos  
corrientes**

**Ingresos per  
cápita por  
impuesto  
predial** \$ **13.282,17** **Pesos  
corrientes**

**Ingresos per  
cápita por  
impuesto a la  
Industria y al  
comercio** \$ **13.784,65** **Pesos  
corrientes**

Los municipios definen sus ingresos por fuentes Nacionales que son SGP-sistema general de participación. Y SGR -sistema generar de regalías. Y estos se tasan por el numero de habitantes de cada Municipio. Y se tienen ingresos de fuentes Municipales que son los recaudos que hace el mismo por conceptos de predial, industria y comercio y otros.

# FINANZAS PÚBLICAS- PRESUPUESTO Y SUS EJECUCIONES

**Gastos totales** \$ **6.993,73** Millones de pesos corrientes

**Gastos de capital  
(Inversión)** **5.891,86** Millones de pesos corrientes

**Funcionamiento** \$ **1.036,87** Millones de pesos corrientes

**Gastos totales per  
cápita** \$ **2.261.148,28** pesos corrientes **2017**

**Gastos de  
funcionamiento per  
cápita** \$ **335.231,19** pesos corrientes

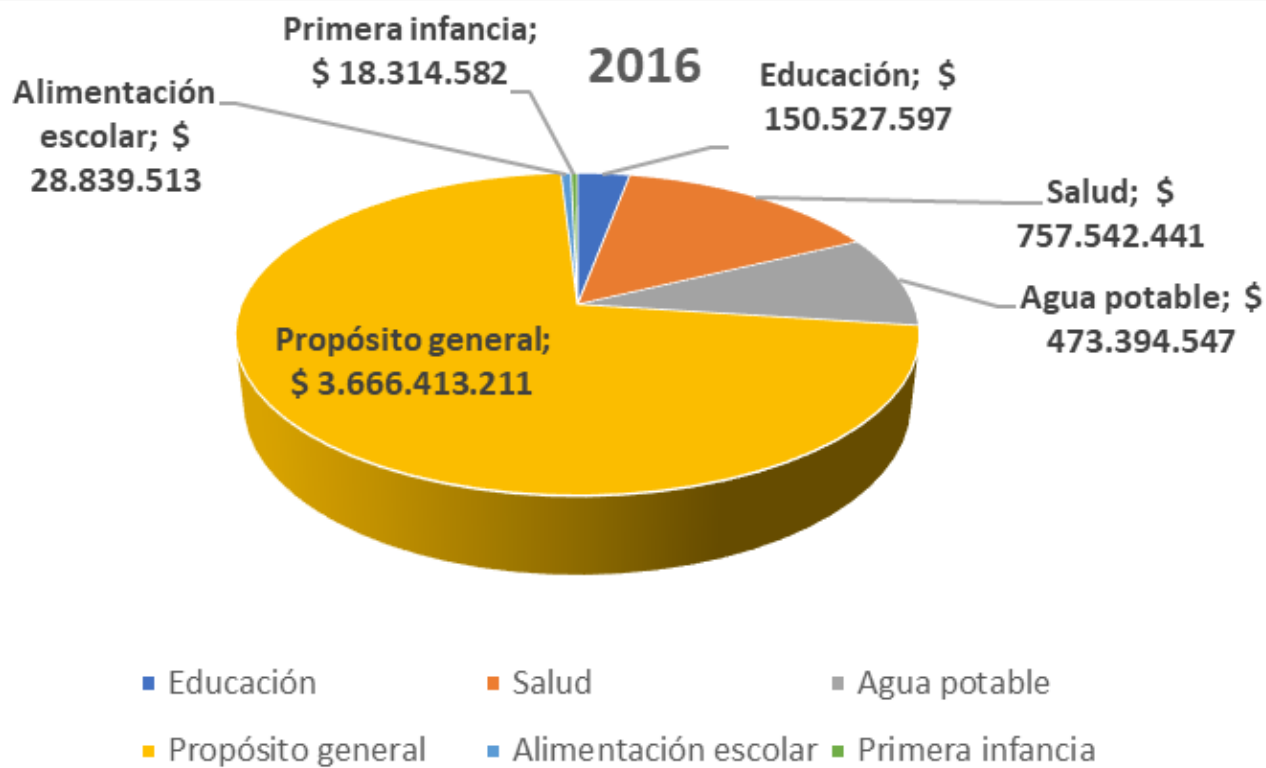
DNP a partir de  
información del FUT-  
Formulario unico  
Territorial- y DANE

**Déficit o superávit total** \$ **3.352,71** Millones de pesos corrientes

**Déficit o superávit per  
capital** **-\$**  
**1.083.966,09** pesos corrientes

los municipios que presentan déficit, es sus ajustes presupuestales se endeudan para cumplir con las obligaciones establecidas desde el cumplimiento de las metas municipales en todos los ámbitos de desarrollo social-cultural-economico

## EJECUCION PRESUPUESTALES



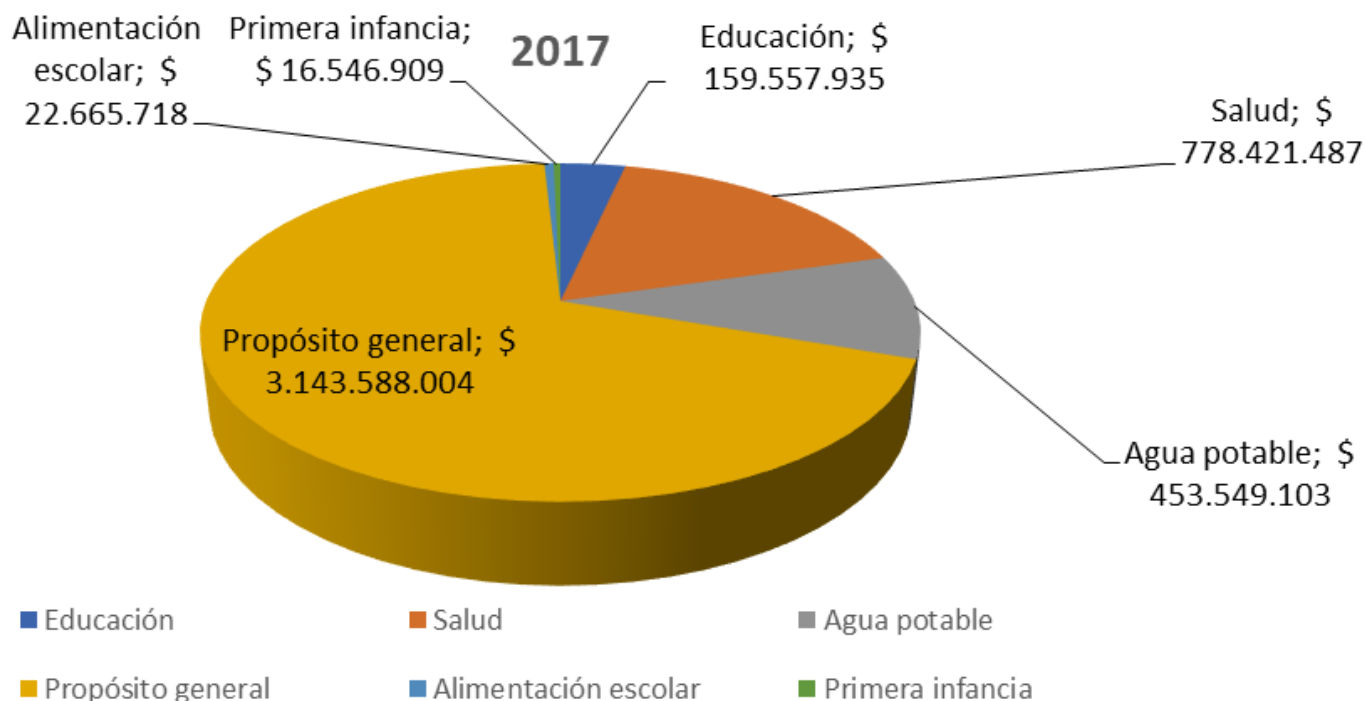
2016				
	Educación		150.527.597,00	Pesos corrientes
	Salud		757.542.441,00	Pesos corrientes
	Agua potable		473.394.547,00	Pesos corrientes
	Propósito general		3.666.413.211,00	Pesos corrientes
	Alimentación escolar		28.839.513,00	Pesos corrientes
	Primera infancia		18.314.582,00	Pesos corrientes
			\$ 5.095.031.891	

Ficha de resumen de información del Sistema General de Participaciones

FUENTE : DNP - SICODIS SGP



## EJECUCION PRESUPUESTALES

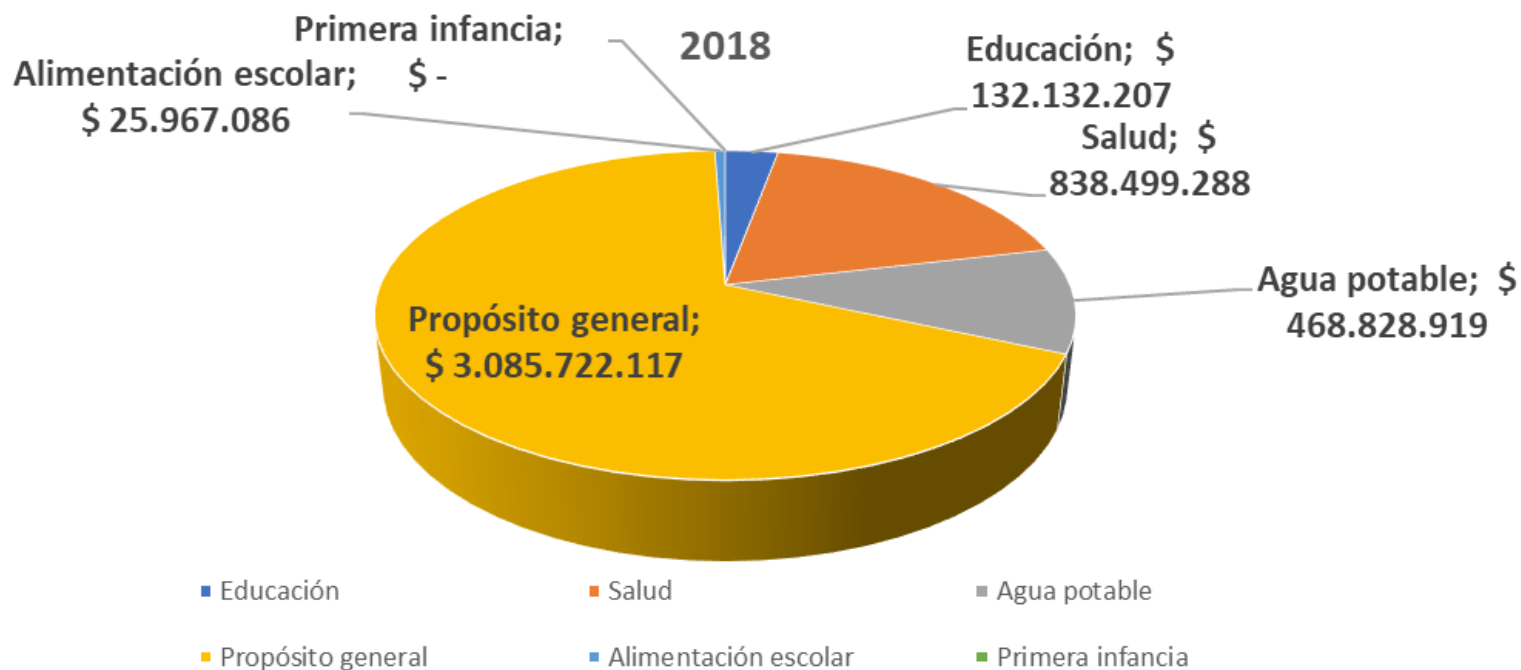


2017				
	Educación		159.557.935,00	Pesos corrientes
	Salud		778.421.487,00	Pesos corrientes
	Agua potable		453.549.103,00	Pesos corrientes
	Propósito general		3.143.588.004,00	Pesos corrientes
	Alimentación escolar		22.665.718,00	Pesos corrientes
	Primera infancia		16.546.909,00	Pesos corrientes
			\$ 4.574.329.156	

Ficha de resumen de información del Sistema General de Participaciones

FUENTE : DNP - SICODIS SGP

## EJECUCION PRESUPUESTALES



2018				
	Educación		132.132.207,00	Pesos corrientes
	Salud		838.499.288,00	Pesos corrientes
	Agua potable		468.828.919,00	Pesos corrientes
	Propósito general		3.085.722.117,00	Pesos corrientes
	Alimentación escolar		25.967.086,00	Pesos corrientes
	Primera infancia		0,00	Pesos corrientes
		\$	4.551.149.617	

Ficha de resumen de información del Sistema General de Participaciones

FUENTE : DNP - SICODIS SGP

Valor agregado municipal (miles de millones de pesos corrientes)

Fuente: 2015 DNP a partir de información del DANE

Agricultura, ganadería, caza, silvicultura y pesca	20,12
Explotación de minas y canteras	1,44
Industria manufacturera	1,54
Suministro de electricidad, gas y agua	1,00
Construcción	9,73
Comercio, reparación, restaurantes y hoteles	11,48
Transporte, almacenamiento y comunicaciones	18,96
Establecimientos financieros, seguros y otros servicios	10,93
Actividades de servicios sociales y personales	24,79

Valor agregado per cápita **8.412.802,18** Pesos corrientes

Fuente: 2015 DNP a partir de información propia y del DANE

Valor agregado municipal **26,97** (miles de millones de pesos corrientes)

Fuente: 2015 DNP a partir de información propia y del DANE

Porcentaje del valor agregado en el departamento **0,12 %**

Porcentaje de personas ocupadas formalmente con respecto a la población total

2010	6,64	%
2011	6,49	%
2012	6,73	%
2013	7,85	%
2014	8,91	%
2015	8,48	%
2016	6,66	%

DNP a partir de FILCO - Ministerio del Trabajo

Fuente de Información Laboral de Colombia – FILCO, una herramienta que reúne en un espacio web estadísticas e información del mercado laboral



Cámara de Comercio de Duitama  
*¡Una Alianza para Crecer!*

# *Indicadores Empresariales*

# 75 Registros Empresariales

**De los cuales tenemos las siguientes distribuciones:**

## *Tamaño Empresarial*

**100 % micro**

## *Edad Empresarial*

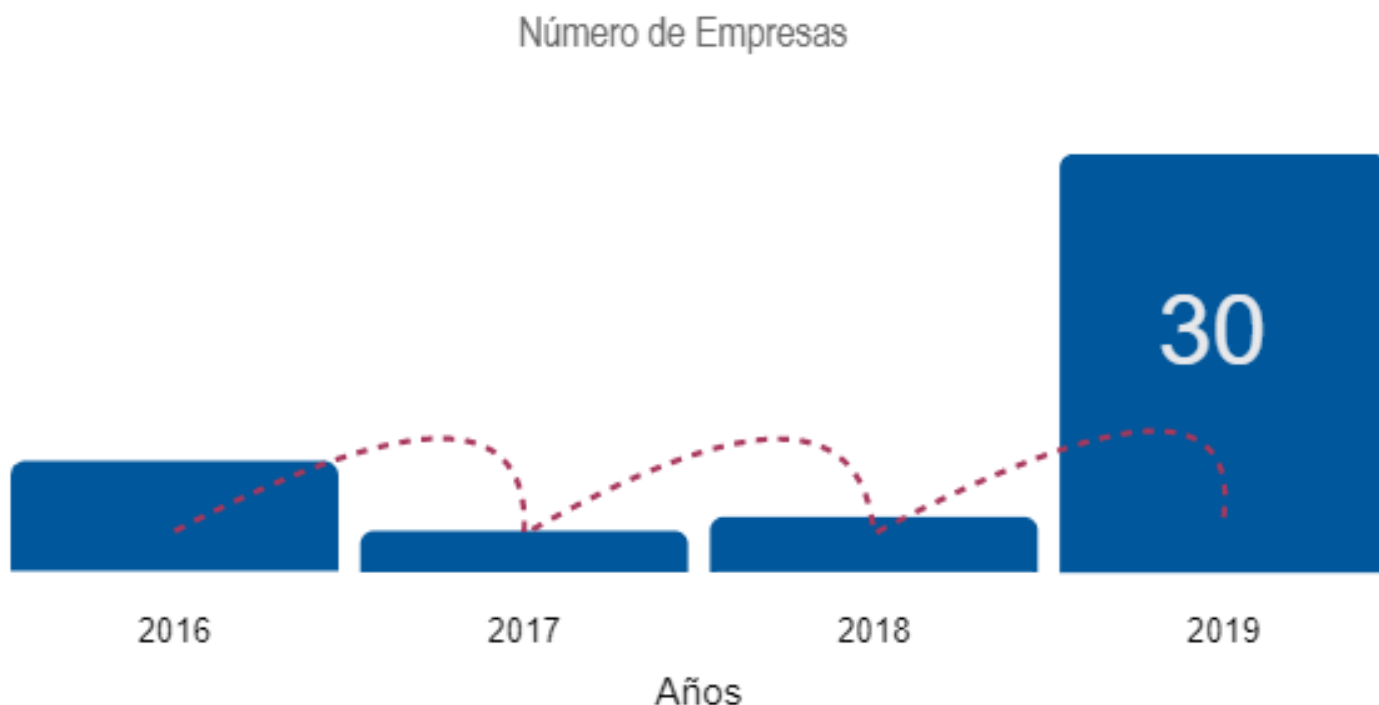


## *Tipos Jurídicos*

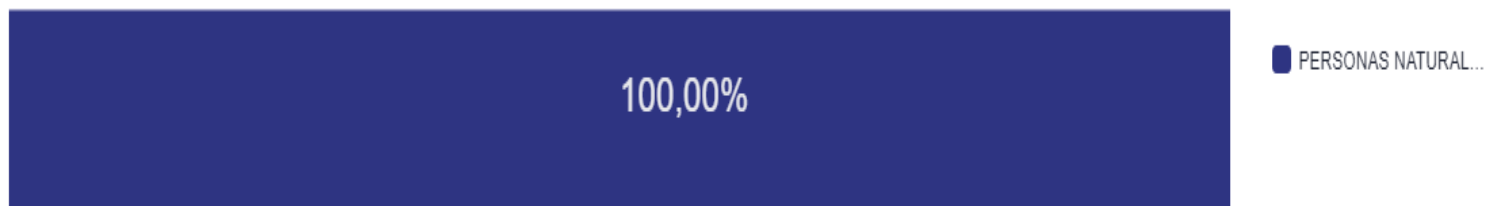


# Emprendimiento

**Nuevas empresas  
constituidas los últimos  
años de todas las  
actividades económicas**



## Tipos Jurídicos



# Cancelaciones

**Empresas canceladas los últimos años de todas las actividades económicas**



## Descripción Empresarial 2019

De los **75**  
registros

SECTOR ECONOMICO	#
<b>Actividad Primaria</b>	
Mineras	0
Agropecuarias	2
<b>Actividades Manufactura</b>	
Panaderías	2
Procesamiento conservación frutas legumbres	1
Acabado de productos textiles	1
<b>Comercio al por Menor y por mayor</b>	38
<b>Servicios</b>	
Servicios Turísticos-Hoteles	1
Servicios Turísticos-Restaurantes-bebidas	15
Otros	9
<b>Asociaciones OTROS</b>	3
Cooperativas	3
Acueductos	7
Agropecuarias	4

**17** Registros ESAL-

**Entidades Sin Animo de Lucro: Asociaciones y cooperativas**

Equipo de Trabajo:

CARLOS JAVIER MOLANO CORREDOR  
Presidente Ejecutivo

SANDRA LILIANA CELY ANDRADE  
Directora Área de Proyectos y Mercadeo

EDNA ROCIO RAMÍREZ BECERRA  
Profesional de Estudios Económicos

Observatorio Socio-Económico  
Junio de 2019